INEI INSTITUTO NACIONAL DE ESTADISTICA E INFORMATICA

"Año del Buen Servicio al Ciudadano"

PIURA

BOLETÍN MENSUAL DE AVANCE ECONÓMICO Y SOCIAL

Abril, 2017

Dirección Ejecutiva de Producción Estadística

PEDRO PABLO KUCZYNSKI GODARD
Presidente Constitucional de la República

PRESIDENCIA DEL
CONSEJO DE MINISTROS

FERNANDO ZAVALA LOMBARDI
Presidente

INSTITUTO NACIONAL DE
ESTADÍSTICA E INFORMÁTICA

VÍCTOR ANIBAL SÁNCHEZ AGUILAR
Jefe

ELSA JAUREGUI LAVERIANO
Directora Técnica de Estadísticas Departamentales

MARTÍN ERNESTO HERRERA BOYER
Director Departamental
ODEI Piura

LEY DE ORGANIZACIÓN Y FUNCIONES DEL INSTITUTO NACIONAL DE ESTADÍSTICA E INFORMÁTICA
Decreto Legislativo Nº 604

Artículo 1º. Los Sistemas Nacionales de Estadística e Informática tienen por finalidad asegurar, en sus respectivos campos, que sus actividades se desarrollen en forma integrada, coordinada, racionalizada y bajo una normatividad técnica común, contando para ello con autonomía técnica y de gestión.

Artículo 2º. Son objetivos de los Sistemas Nacionales de Estadística e Informática:

a) Normar las actividades de estadística e informática oficial.
b) Coordinar, integrar y racionalizar las actividades de estadística e informática, y,
c) Promover la capacitación, investigación y desarrollo de las actividades de estadística e informática.

Artículo 3º. Los ámbitos de competencia de los Sistemas Nacionales de Estadística e Informática son:

a) **Del Sistema Nacional de Estadística:**

Los levantamientos censales, estadísticas continuas, las encuestas por muestreo, las estadísticas de población, los indicadores e índices en general, las cuentas nacionales y regionales, los esquemas macroestadísticos, análisis e investigación. Corresponde a éste, las tareas técnicas y científicas que se desarrollan con fines de cuantificar y proyectar los hechos económicos y sociales para producir las estadísticas oficiales del país.

INEI INSTITUTO NACIONAL DE ESTADISTICA E INFORMATICA

Piura:

Avance Económico y Social,

Abril 2017

Presentación

La Oficina Departamental de Piura del Instituto Nacional de Estadística e Informática, ente rector del Sistema Regional de Estadística e Informática, tiene el agrado de presentar su publicación **"Avance Económico y Social Regional, abril 2017"**, documento de apoyo, para la toma de decisiones, en el contexto del nuevo marco de regionalización que vive el país.

La presente edición, contiene información mensual desagregada referida a la actividad económica y social de la Región Piura. Se presenta información al mes de abril 2017 de las principales variables económicas referidas a producción agropecuaria, pesquera, minera e hidrocarburos, manufacturera, electricidad y agua, construcción, transportes y comunicaciones, turismo, precios, sector financiero, finanzas públicas y sector externo. Asimismo, se muestra estadísticas de: nacimientos, defunciones, migraciones, medio ambiente, vivienda, salud, empleo y previsión social, seguridad y orden público y desarrollo social.

La información ha sido recopilada por la Oficina Departamental de Estadística e Informática de Piura y proviene de los diferentes sectores económicos y sociales a nivel regional, como de las sedes centrales.

La presente publicación, está dirigida a las autoridades públicas, profesionales, investigadores, empresarios y estudiosos en general, quienes requieren de información actualizada de la región.

La Oficina Departamental de Estadística e Informática de Piura, agradece el valioso apoyo que han brindado a este propósito, los funcionarios de las diversas instituciones públicas y privadas, y a la población en general que brinda información a través de los censos y encuestas, para un mayor conocimiento de nuestra realidad regional.

Piura, julio 2017

Oficina Departamental de Estadística e Informática

Contenido

	Pág.
2.19.1 Piura: Comportamiento económico regional, abril 2017	09
2.19.2 Piura: Principales indicadores socioeconómicos, 2016 - 17	10
A. SECTORES ECONÓMICOS	
Agropecuario	
2.19.3.1 Piura: Producción agropecuaria, según subsectores y principales productos, 2016 – 17	13
2.19.3.2 Piura: Superficie sembrada, según principales productos, 2016 - 17	14
2.19.3.3 Piura: Superficie cosechada, según principales productos, 2016 – 17	14
2.19.3.4 Piura: Rendimiento por hectárea, según principales productos, 2016 – 17	15
2.19.3.5 Piura: Precios promedio en chacra, según principales productos, 2016 – 17	15
2.19.3.6 Piura: Beneficio de ganado, según principales productos pecuarios, 2016 – 17	16
2.19.3.7 Piura: Producción de carne, según principales productos pecuarios, 2016 – 17	16
Pesca	
2.19.3.8 Piura: Desembarque de recursos hidrobiológicos para Consumo Humano Directo e Indirecto, según especies, 2016 – 17	17
2.19.3.9 Piura: Desembarque de anchoveta, según puerto, 2016 – 17	18
2.19.3.10 Piura: Producción de harina de pescado, según puerto, 2016 – 17	18
2.19.3.11 Piura: Producción de aceite crudo de pescado, según puerto, 2016 – 17	18
Minería e Hidrocarburos	
2.19.3.12 Piura: Producción de petróleo crudo, según zona geográfica, 2016 - 17	19
2.19.3.13 Piura: Producción fiscalizada de gas natural, según zona geográfica y empresa, 2016 - 17	19
2.19.3.14 Piura: Producción de derivados del petróleo, según producto, 2016 - 17	19
2.19.3.15 Piura: Volúmenes netos de petróleo crudo, recibido y embarcado por el Oleoducto del Terminal Marítimo Bayóvar, 2016 – 17	20
2.19.3.16 Piura: Volúmenes netos de petróleo crudo, exportado y cabotaje por el Oleoducto del Terminal Marítimo Bayóvar, 2016 – 17	20
Manufactura	
2.19.3.17 Piura: Producción industrial, según productos, 2016 – 17	20
Electricidad y Agua	
2.19.3.18 Piura: Producción de energía eléctrica, según centrales, 2016 - 17	21
2.19.3.19 Piura: Consumo de energía eléctrica, según localidad, 2016 - 17	21
2.19.3.20 Piura: Número de usuarios de electricidad, según localidad, 2016 - 17	21
2.19.3.21 Piura: Facturación de energía eléctrica, según provincia y tipo de consumo, 2016 - 17	22
2.19.3.22 Piura: Producción de agua potable, según localidad, 2016 - 17	22
2.19.3.23 Piura: Consumo de agua potable, según categoría, 2016 - 17	23
2.19.3.24 Piura: Población servida de agua potable, según localidad, 2016 - 17	23
2.19.3.25 Piura: Facturación de agua potable, según localidad, 2016 - 17	23
2.19.3.26 Piura: Conexiones domiciliarias de agua potable, según localidad, 2016 - 17	24
2.19.3.27 Piura: Conexiones domiciliarias de alcantarillado, según localidad, 2016 - 17	24
Transporte y Comunicaciones	
2.19.3.28 Piura: Principales indicadores de movimiento aeroportuario, 2016 - 17	25
2.19.3.29 Piura: Tráfico postal de correspondencia nacida y distribuida, 2016 – 17	25
2.19.3.30 Piura: Entrada y salida de vehículos ligeros de las unidades de peaje, 2016 – 17	25
2.19.3.31 Piura: Entrada y salida de vehículos pesados de las unidades de peaje, 2016 – 17	26
2.19.3.32 Piura: Recaudación en las unidades de peaje, 2016 – 17	26
2.19.3.33 Piura: Placas asignadas, según clase de vehículo, 2016 – 17	26
	27
Turismo	
2.19.3.34 Piura: Arribos, pernoctaciones y permanencias de huéspedes en los establecimientos de hospedaje, 2016 – 17	27

Precios **Pág**

2.19.3.35 Piura: Índice de Precios Promedio Mensual al Consumidor, según grandes grupos de consumo, 2016-17 27
2.19.3.36 Piura: Precios Promedio Mensual de los principales productos agropecuarios que conforman la canasta del Índice de Precios al por Mayor, 2016 – 17 28
2.19.3.37 Piura: Precios Promedio Mensual de los principales productos pecuarios que conforman la canasta del Índice de Precios al por Mayor, 2016 – 17 28
2.19.3.38 Piura: Precios Promedio Mensual de los principales productos hidrobiológicos que conforman el Índice de Precios al por Mayor, 2016 – 17 28
2.19.3.39 Piura: Precios Promedio Mensual de los principales materiales de la construcción, 2016 – 17 29

Sector Financiero

2.19.3.40 Piura: Créditos directos otorgados por la Banca Múltiple, 2016 - 17 29
2.19.3.41 Piura: Créditos directos reales otorgados por la Banca Múltiple, 2016 - 17 29
2.19.3.42 Piura: Depósitos de la Banca Múltiple, 2016 – 17 29
2.19.3.43 Piura: Depósitos reales de la Banca Múltiple, 2016 - 17 30

Finanzas Públicas

2.19.3.44 Piura: Ingresos recaudados por la SUNAT - Tributos internos, 2016 - 17 30
2.19.3.45 Piura: Ingresos reales recaudados por la SUNAT – Tributos internos, 2016 - 17 30
2.19.3.46 Piura: Número de contribuyentes inscritos en la SUNAT, 2016 - 17 30

Sector Externo

2.19.3.47 Piura: Exportaciones FOB, según aduana, 2016 - 17 31
2.19.3.48 Piura: Importaciones CIF, según aduana, 2016 - 17 31

B. SECTORES SOCIALES

Estadísticas Vitales

2.19.3.49 Piura: Nacimientos registrados e informados al INEI, según Subregión de Salud, 2016 - 17 35
2.19.3.50 Piura: Defunciones registradas e informadas al INEI, según Subregión de Salud, 2016 - 17 35

Salud

2.19.3.51 Piura: Número de atenciones realizadas en los establecimientos del MINSA, según Subregión de Salud, 2016 - 17 35
2.19.3.52 Piura: Número de atendidos en consulta externa en los establecimientos del MINSA, según Subregión de Salud, 2016 - 17 35
2.19.3.53 Piura: Niños menores de 1 año protegidos, según tipo de vacuna, 2016 - 17 36
2.19.3.54 Piura: Atenciones al servicio de consulta médica externa, según establecimiento, 2016 - 17 36
2.19.3.55 Piura: Número de egresos hospitalarios, según establecimiento, 2016 - 17 36
2.19.3.56 Piura: Estancias hospitalarias, según establecimiento, 2016 - 17 36
2.19.3.57 Piura: Casos notificados de VIH / Sida, según Subregión de Salud, 2016 - 17 37
2.19.3.58 Piura: Casos notificados de cólera, según Subregión de Salud, 2016 - 17 37
2.19.3.59 Piura: Niños menores de 5 años afectados con infecciones respiratorias agudas, según Subregión de Salud, 2016 - 17 37
2.19.3.60 Piura: Niños menores de 5 años afectados con enfermedades diarreicas agudas, según Subregión de Salud, 2016 - 17 37
2.19.3.61 Piura: Casos notificados de malaria, según Subregión de Salud, 2016 - 17 37

Empleo y Previsión Social

2.19.3.62 Piura: Índice de empleo en empresas de 10 y más trabajadores de la actividad privada, según ciudad, 2016 - 17 38
2.19.3.63 Piura: Principales Indicadores del Programa de Empleo, 2016 - 17 38
2.19.3.64 Piura: Número de Afiliados Activos en las AFP, 2016 - 17 38
2.19.3.65 Remuneración Mínima Vital, 2016 - 17 38
2.19.3.66 Remuneración Mínima Vital Real, 2016 - 17 38
2.19.3.67 Índice de la Remuneración Mínima Vital Real, 2016 - 17 39
39

Piura, Abril 2017

Producción de Limón (Variación porcentual)		Producción de Arroz Cáscara (Variación porcentual)		Producción Fiscalizada de Petróleo Crudo 1/ (Variación porcentual)		Producción Fiscalizada de Gas Natural (Variación porcentual)		Producción de Energía Eléctrica (Variación porcentual)		Ingresos Recaudados por la SUNAT-Tributos Internos (Variación porcentual)	
Abril 2017/2016	Ene.-Abr. 2017/2016	Abril 2017/2016	Ene.-Abr. 2017/2016	Abril 2017/2016	Ene.-Abr. 2017/2016	Abril 2017/2016	Ene.-Abr. 2017/2016	Abril 2017/2016	Ene.-Abr. 2017/2016	Abril 2017/2016	Ene.-Abr. 2017/2016
-66,8	-56,1	0,0	-77,0	-8,2	-13,4	-12,6	-9,9	-48,1	-38,3	-26,9	-12,4

1/ Incluye la producción de la empresa BPZ (Lote Z-1 Piura-Tumbes).

Sector Agropecuario

En el mes de Abril 2017, no hubo producción de arroz, influído por las fuertes lluvias e inundaciones por el Fenómeno El Niño Costero y desborde del Río Piura.

Así también, la producción de limón totalizó 5 mil 792 toneladas, disminuyendo en -66,8%, respecto a abril 2016, este cítrico se ha visto afectado primero por el déficit hídrico de diciembre 2016, que afectó la fisiología de las plantaciones de limonero en los valles de San Lorenzo y Chira, así como la presencia de lluvias de alta intensidad que se presentaron en febrero y marzo.

Entre otros cultivos, disminuyó la producción de plátano -35,2%, arveja grano verde -33,3%, granadilla -23,3%, maracuyá -85,3%, naranja -28,8%, palta -65,1%, papa -10,6% papaya -61,3%.

De otro lado, aumentó la producción de alfalfa 23,4%, cacao 559,5%, camote 88,8%, chirimoya 11,2%, frijol caupi grano seco 24,5%, haba grano seco 76,5%, lúcuma 53,3%, maíz amarillo duro 31,0%, maíz choclo 28,6%, yuca 18,5%, entre otros.

En el subsector pecuario se redujo la producción de ave -9,8%, caprino -22,3%, ovino -17,9%, porcino -18,1%, vacuno -10,9%, leche fresca en -28,8% y huevos -1,1%.

Subsector Hidrocarburos

La producción fiscalizada de petróleo crudo, en abril del 2017, totalizó 902 mil 935 barriles y se redujo en 8,2% con relación a igual mes del 2016, debido a la menor extracción en los lotes X, XIII, VI-VII, I, II, III, XV, XX, V, IX, en la costa, así como, en el lote Z-2B y Z1 en el zócalo.

La producción fiscalizada de gas natural, disminuyó en 12,6%, en comparación a lo obtenido en marzo del 2016, explicado por la menor producción en los lotes X, I, XIII, VI/VII, II y Z-2B.

Subsector Electricidad

En el mes de abril del 2017, la producción de energía eléctrica descendió en -48,1%, como resultado de la menor generación de energía de origen hidráulica, térmica y eólica.

Recaudación SUNAT

En abril 2017, los ingresos recaudados por tributos internos, registraron 65 millones 361 mil soles, cifra menor en 26,9%, respecto a lo recaudado en igual mes del 2016.

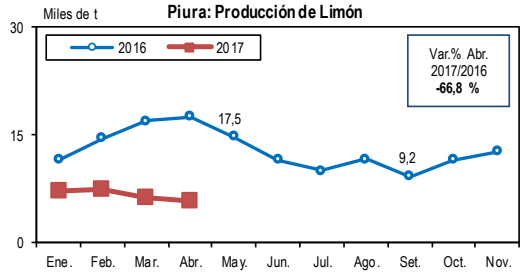

Fuente: Ministerio de Agricultura y Riego.

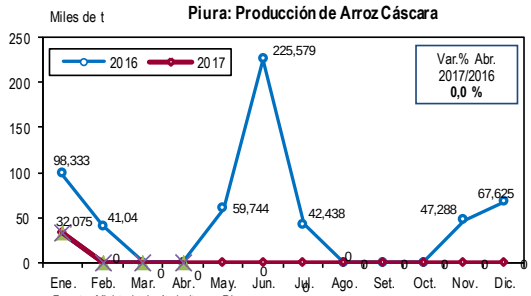

Fuente: Ministerio de Agricultura y Riego.

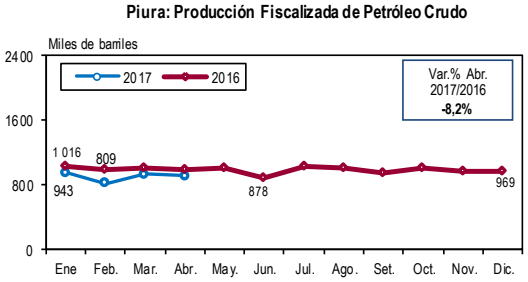

Fuente: Ministerio de Energía y Minas y PERUPETRO S.A.

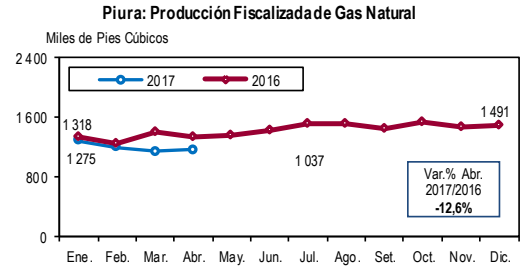

Fuente: Ministerio de Energía y Minas y PERUPETRO S.A.

2.19.2 PIURA: PRINCIPALES INDICADORES SOCIOECONÓMICOS, ABRIL 2017

Sector	Unidad de medida	2016		2017		Variación porcentual 2017/2016	
		Abril	Ene.-Abr.	Abril	Ene.-Abr.	Abril	Ene.-Abr.
Sector agropecuario							
Índice de volumen físico	**Índice Año 1994=100.0**	...	...	...	...	-	-
Producción principales productos agrícolas							
Arroz cáscara	Tonelada métrica	-	196 666	-	32 075	-	-83,7
Trigo	Tonelada métrica	-	0	-	4	-	100,0
Papaya	Tonelada métrica	116	298	71	386	-38,8	29,5
Plátano	Tonelada métrica	20 640	86 667	13 400	61 413	-35,1	-29,1
Ajo	Tonelada métrica	4	34	-	0	-100,0	-100,0
Cebolla	Tonelada métrica	-	1 221	-	0	-	-100,0
Maíz choclo	Tonelada métrica	140	882	180	180	-100,0	-79,6
Tomate	Tonelada métrica	12	561	-	0	-100,0	-100,0
Arveja grano seco	Tonelada métrica	-	0	-	18	-	100,0
Frijol grano seco	Tonelada métrica	90	90	-	0	-	-
Camote	Tonelada métrica	2 116	5 135	3 994	4 700	-100,0	-8,5
Papa	Tonelada métrica	479	3 181	428	3 258	-10,6	2,4
Yuca	Tonelada métrica	459	1670	544	1368	18,5	-18,1
Coco	Tonelada métrica	17	124	52	173	205,9	39,5
Limón	Tonelada métrica	17 470	60 258	5 792	26 443	-66,8	-56,1
Mango	Tonelada métrica	-	129 258	2	153 657	-100,0	18,9
Palta	Tonelada métrica	1870	2 313	498	703	-73,4	-69,6
Espárrago	Tonelada métrica	-	0	-	0	-	-
Maíz amarillo duro	Tonelada métrica	18	3 896	576	6 923	-100,0	77,7
Marigold	Tonelada métrica	-	0	-	0	-	-
Alfalfa	Tonelada métrica	273	829	337	1162	23,4	40,2
Sandía	Tonelada métrica	95	1173	-	320	-100,0	-72,7
Melón	Tonelada métrica	-	208	-	208	-	0,0
Pacae	Tonelada métrica	-	60	-	20	-	-66,7
Maracuyá	Tonelada métrica	727	2 085	109	376	-85,0	-82,0
Ciruela	Tonelada métrica	-	0	-	0	-	-
Producción principales productos pecuarios							
Ave 1/	Tonelada métrica	2 287	9 735	2 648	11096	15,8	14,0
Ovino 1/	Tonelada métrica	288	1028	236	966	-18,1	-6,0
Porcino 1/	Tonelada métrica	722	2 680	407	1826	-43,6	-31,9
Vacuno 1/	Tonelada métrica	1263	5 624	1177	4 978	-6,8	-11,5
Caprino 1/	Tonelada métrica	394	1418	306	1169	-22,3	-17,6
Huevo	Tonelada métrica	411	1617	406	1564	-1,2	-3,3
Leche fresca	Tonelada métrica	4 371	14 440	3 110	11727	-28,8	-18,8
Pesca							
Desembarque principales productos hidrobiológ	Tonelada métrica bruta	59 571	151230	47 627	192 707	-20,0	27,4
Desembarque de anchoveta para harina	Tonelada métrica bruta	0	5 287	5 133	35 069	100,0	563,3
Hidrocarburos							
Producción de petróleo crudo	Miles de barriles	984	3 978	903	3 577	-8,2	-10,1
Producción fiscalizada de gas natural	Millones pies cúbicos	1325	5 259	1157	4 741	-12,6	-9,9
Producción de derivados del petróleo	Miles de barriles	1790	7 353	2 200	7 568	22,9	2,9
Manufactura							
Harina de pescado	Tonelada métrica.	-	-	1194	8 250	100,0	100,0
Hilados de algodón	Tonelada métrica.	431	2 137	...	...	-100,0	-100,0
Electricidad							
Producción de electricidad	Mega vatios hora	110 356	434 012	52 319	241130	-52,6	-44,4
Consumo de electricidad	Giga vatios hora	93	377	80	352	-13,5	-6,6
Número de usuarios de electricidad	Miles	416	416	423	423	1,6	1,6
Agua							
Producción de agua potable	Miles metro cúbico	6 603	25 972	5 837	23 664	-11,6	-8,9
Consumo de agua potable	Miles metro cúbico	3 057	12 544	2 924	12 802	-4,4	2,1
Población servida de agua potable	Miles	843	843	899	899	6,7	6,7
Transporte y comunicaciones							
Tráfico postal de correspondencia nacida y distribuida	Unidades	16 934	64 891	14 957	60 078	-11,7	-7,4
Correo personal (nacida y distribuida)	Unidades	6 280	24 779	5 671	22 695	-9,7	-8,4
Correo empresarial (nacida y distribuida)	Unidades	10 560	39 497	9 158	36 851	-13,3	-6,7
Correo especial (nacida y distribuida)	Unidades	94	614	128	532	36,3	-13,3
Movimiento aeroportuario							
Entrada	Operaciones	372	1402	545	1976	46,5	40,9
Salida	Operaciones	371	1388	531	2 207	43,1	59,0
Flujo vehicular total	Unidades	487 665	2137 233	335 644	1777 650	-31,2	-16,8
Flujo de vehículos ligeros	Unidades	309 261	1383 052	213 614	1146 642	-30,9	-17,1
Flujo de vehículos pesados	Unidades	178 404	754 181	122 030	631008	-31,6	-16,3
Recaudación en las unidades de peaje	Millones de nuevos soles	859 726	3438 898	-	0	-100,0	-100,0
Turismo							
Arribos de turistas	Número de visitas	91396	365 617	79 482	334 234	-13,0	-8,6
Pernoctaciones de turistas	Número de pernoctaciones	129 789	519 720	120 411	503 763	-7,2	-3,1
Permanencia de turistas	Días/persona	1	1	1,5	1,5	6,7	6,0
Precios							
Índice de precios al consumidor, ciudad de Piura	Índice Base 2009=100	127	126 a/	135,18	131,95 a/	1,06 b/	5,11
Sector financiero							
Depósitos de la Banca Múltiple	Millones de soles	2 014	2 014	2 111	2 111	4,8	4,8
Depósitos Reales de la Banca Múltiple	Millones de soles dic.2001	1235	1235	1230	1230	-0,4	-0,4
Créditos de la Banca Múltiple	Millones de soles	4 078	4 078	4 402	4 402	7,9	7,9
Créditos Reales de la Banca Múltiple	Millones de soles dic.2001	2 501	2 501	2 565	2 565	2,6	2,6
Finanzas públicas							
Ingresos recaudados por SUNAT	Millones de soles	89	351	65	307	-26,9	-12,4
Ingresos reales recaudados por SUNAT	Millones de soles dic.2001	55	216	38	182	-30,6	-16,0
Número de contribuyentes activos	Miles	329	329	355	355	7,9	7,9
Sector externo							
Exportaciones FOB	Millones de US $	167	755	...	0	-100,0	-100,0
Importaciones CIF	Millones de US $	66	318	...	0	-100,0	-100,0
Salud							
Atenciones en MINSA	Atenciones	566 966	1933 890	507 194	1978 321	-10,5	2,3
Atendidos en consulta externa	Atendidos	64 306	482 851	57 738	485 662	-10,2	0,6
Vacunas en menores de 1año							
Antipolio	Protegidos	2 684	10 239	2 232	10 335	-16,8	0,9
Difteria, Pertussis, Tétano	Protegidos	3 204	11166	2 243	10 391	-30,0	-6,9
Antisarampionosa	Protegidos	2 461	9 057	2 160	8 503	-12,2	-6,1
Antituberculosis (BCG)	Protegidos	2 831	11625	3 217	11513	13,6	-1,0
Atenciones en ESSALUD	Atenciones	59 827	232 907	67 689	245 188	13,1	5,3
Egresos hospitalarios -ESSALUD	Egresos	2 250	8 571	2 755	9 383	22,4	9,5
Estancias hospitalarias - ESSALUD	Estancias	9 944	39 455	10 120	38 208	1,8	-3,2
Empleo y previsión social							
Índice de empleo, ciudad de Piura	Índice octubre 2010=100	90	94 a/	94	99 a/	4,1	5,4
Remuneración Mínima Vital	Soles	750	750	850	850	13,3	13,3
Remuneración Mínima Vital Real	Soles del Año 1994=100	559	561	610	613	9,0	9,3
Índice de la Remuneración Mínima Vital Real	Índice Año 1994=100	110	111 a/	120	121 a/	9,0	9,5
Afiliados en las AFP	Miles	326	326	346	346	6,4	6,4

1/ Peso del animal en pie
2/ Desembarque de principales especies
a/ Índice promedio abril 2017
b/ Variación porcentual mensual abril 2017 / marzo 2017
Elaboración: INEI-OTED-ODEI Piura
Fuente: Instituto Nacional de Estadística e Informática

A. SECTORES ECONÓMICOS

Sector Agropecuario

2.19.3.1 PIURA: PRODUCCIÓN AGROPECUARIA SEGÚN SUBSECTORES Y PRINCIPALES PRODUCTOS, 2016-17

(Toneladas)

Principales productos	2016									2017			
	Abr	May	Jun	Jul	Ago	Set	Oct	Nov	Dic	Ene	Feb	Mar	Abr
Sector agropecuario													
Subsector agrícola													
Arroz cáscara	-	59 744	225 579	42 438	-	-	-	47 288	67 625	32 075	-	-	-
Cebada grano	-	-	12	80	141	32	-	-	-	-	-	-	-
Maíz amiláceo	-	136	567	1 718	6 012	6 260	-	-	-	-	-	-	-
Trigo	-	-	728	2 680	8 643	2 205	-	-	-	4	-	-	-
Papaya	116	142	78	64	130	127	167	146	177	120	100	95	71
Piña	-	-	-	-	-	-	-	-	-	-	-	-	-
Plátano	20 640	19 513	18 477	21 389	22 478	196 525	27 233	25 779	25 149	19 929	17 393	10 691	13 400
Ajo	4	-	-	10	3	4	34	-	118	-	-	-	-
Cebolla	-	500	1 303	386	200	1 378	449	897	-	-	-	-	-
Maíz choclo	140	105	-	-	70	473	-	175	140	-	-	-	180
Tomate	12	-	25	-	-	266	90	486	122	-	-	-	-
Arveja grano seco	-	-	92	438	2 217	1 294	51	12	9	18	-	-	-
Frijol grano seco	-	93	557	562	2 475	207	284	57	-	-	-	-	-
Haba grano seco	17	20	60	14	182	124	56	9	1	4	-	6	30
Pallar grano seco	-	-	-	-	-	-	-	-	-	-	-	-	-
Camote	2 116	844	169	427	2 087	1 032	75	5 804	445	706	-	-	3 994
Olluco	-	202	487	93	-	-	-	-	-	-	-	-	-
Papa	479	972	832	1 167	1 532	1 105	1 641	1 592	1 827	1 739	-	1 091	428
Yuca	459	1 115	241	404	680	554	725	602	921	377	138	309	544
Coco	17	39	18	22	304	322	63	300	35	32	24	65	52
Limón	17 470	14 684	11 481	9 959	11 620	9 163	11 450	12 587	6 903	7 056	7 309	6 286	5 792
Mango	-	-	-	-	600	4 063	10 788	22 350	107 206	132 628	21 027	-	2
Naranja	532	660	556	166	23	33	4	4	1	3	149	61	379
Palta	1 427	2 808	1 584	123	128	66	117	178	151	60	7	138	498
Uva	-	-	1 200	1 800	9 384	11 614	87 913	103 825	14 746	8 244	-	-	-
Algodón rama	-	-	-	-	561	289	301	-	-	-	-	-	-
Cacao	173	185	169	100	101	69	-	73	27	-	-	-	488
Café	5	77	850	1 409	542	57	5	-	-	-	-	-	10
Espárrago	-	-	-	-	-	-	-	-	-	-	-	-	-
Maíz amarillo duro	18	725	8 586	12 540	6 521	2 584	5 404	16 449	4 747	3 993	2 354	-	576
Marigold	-	-	-	-	-	-	-	-	-	-	-	-	-
Oca	87	236	409	80	-	-	-	-	-	-	-	-	-
Alfalfa	273	336	307	335	464	347	406	393	218	436	94	295	337
Zapallo	-	-	227	-	-	-	-	-	-	-	-	-	-
Lechuga	-	-	-	-	-	-	-	-	-	-	-	-	-
Zanahoria	279	8	112	56	-	48	136	21	-	-	-	92	-
Col	-	-	-	-	-	-	-	-	-	-	-	-	-
Tuna	-	-	-	-	-	-	-	-	-	-	-	-	-
Sandía	95	378	904	1 940	285	3 382	3 411	3 624	140	320	-	-	-
Chirimoya	498	398	92	-	-	-	-	-	-	-	119	396	554
Lima	-	-	-	-	-	-	-	-	-	-	-	-	-
Melón	-	-	-	235	203	215	396	244	100	208	-	-	-
Pacae	-	-	-	-	15	-	-	-	-	20	-	-	-
Maracuyá	727	546	393	428	437	359	381	399	280	118	6	143	109
Coliflor	-	-	-	-	-	-	-	-	-	-	-	-	-
Granadilla	129	73	5	1	1	1	1	-	12	6	3	124	99
Ciruela	-	-	-	-	-	-	-	-	-	-	-	-	-
Higo	-	-	-	-	-	-	-	-	-	-	-	-	-
Betarraga	-	-	-	-	-	-	-	-	-	-	-	-	-
Subsector pecuario													
Ave 1/	2 949	2 950	3 069	3 355	3 363	3 222	2 950	2 803	3 139	3 243	2 680	2 525	2 648
Ovino 1/	288	293	312	309	292	219	176	186	208	237	254	239	236
Porcino 1/	630	679	738	665	627	540	547	492	709	581	425	413	407
Vacuno 1/	1 322	1 432	1 478	1 494	1 494	1 422	1 453	1 425	1 429	1 333	1 252	1 216	1 177
Caprino 1/	394	395	392	425	383	351	301	269	296	289	259	315	306
Huevos	411	410	397	429	380	396	427	379	394	373	396	389	406
Leche	4 371	4 753	4 370	4 168	3 578	2 963	2 754	2 682	2 911	2 650	2 916	3 051	3 110

1/ Peso de animales en pie

Fuente: Ministerio de Agricultura

2.19.3.2 PIURA: SUPERFICIE SEMBRADA, SEGÚN PRINCIPALES PRODUCTOS, 2016-17

(Hectáreas)

Principales productos	2016									2017			
	Abr	May	Jun	Jul	Ago	Set	Oct	Nov	Dic	Ene	Feb	Mar	Abr
Total	**11 214**	**2 225**	**1 263**	**3 226**	**29 658**	**3 065**	**1 549**	**648**	**1 240**	**19 581**	**36 587**	**24 453**	**12 413**
Industriales	**29**	**22**	**7**	**50**	**126**	**80**	**0**	**0**	**0**	**0**	**256**	**319**	**0**
Algodón rama	29	12	-	-	-	-	-	-	-	-	251	214	-
Marigold	-	-	4	-	-	20	-	-	-	-	-	-	-
Soya	-	10	3	50	126	60	-	-	-	-	5	105	-
Cereales	**6 410**	**635**	**708**	**2 496**	**28 175**	**2 551**	**841**	**480**	**731**	**16 636**	**28 198**	**20 198**	**7 454**
Arroz cáscara	423	20	-	1 144	19 850	639	-	-	-	976	19 954	13 895	1 187
Maíz amarillo duro	1 123	415	708	1 352	2 616	1 912	675	480	130	2 471	4 096	1 555	865
Maíz amiláceo	20	100	-	-	-	-	162	-	601	13 189	2 970	-	-
Trigo	4 794	100	-	-	5 709	-	4	-	-	-	1 145	4 748	5 226
Cebada grano	50	-	-	-	-	-	-	-	-	-	33	-	176
Tubérculos	**184**	**310**	**311**	**331**	**532**	**231**	**469**	**102**	**232**	**774**	**259**	**482**	**342**
Papa	92	115	221	248	166	162	112	18	38	163	71	184	284
Yuca	71	101	39	71	41	4	34	12	15	219	114	284	40
Camote	21	94	51	12	240	20	55	-	14	261	74	14	18
Oca	-	-	-	-	40	45	136	39	87	47	-	-	-
Olluco	-	-	-	-	45	-	132	33	78	84	-	-	-
Hortalizas	**37**	**79**	**53**	**30**	**17**	**6**	**15**	**0**	**2**	**18**	**19**	**49**	**30**
Ajo	12	49	-	-	-	-	5	-	2	16	-	-	-
Cebolla	25	30	40	18	11	-	5	-	-	2	17	33	30
Tomate	-	-	13	12	6	6	5	-	-	-	2	16	-
Granos	**4 554**	**1 179**	**184**	**319**	**808**	**197**	**224**	**66**	**275**	**2 153**	**7 855**	**3 405**	**4 587**
Frijol grano seco	1 406	961	115	50	-	-	40	15	232	2 023	1 603	988	1 197
Arverja grano seco	3 064	208	2	16	18	3	5	-	-	-	177	1 341	3 366
Frijol castilla	64	5	67	253	783	188	120	41	12	-	5 882	1 054	-
Frijol de palo	-	-	-	-	-	-	-	-	8	-	-	-	-
Haba grano seco	20	5	-	-	7	6	59	10	23	130	193	22	24

Fuente: Ministerio de Agricultura - Dirección Regional de Piura

2.19.3.3 PIURA: SUPERFICIE COSECHADA, SEGÚN PRINCIPALES PRODUCTOS, 2016-17

(Hectáreas)

Principales productos	2016									2017			
	Abr	May	Jun	Jul	Ago	Set	Oct	Nov	Dic	Ene	Feb	Mar	Abr
Industriales													
Algodón rama	-	-	-	-	-	-	-	-	-	-	-	-	-
Marigold	-	-	-	-	-	-	4	-	-	-	-	-	-
Soya	-	44	23	20	2	-	-	53	10	6	-	-	-
Cereales													
Arroz cáscara	-	6 246	26 019	5 381	-	-	-	5 218	9 955	976	-	-	-
Maíz amarillo duro	4	186	2 639	3 706	2 616	723	1 129	3 468	1 313	2 471	490	-	97
Maíz amiláceo	-	133	1 089	1 598	6 358	6 382	-	-	-	13 189	-	-	30
Trigo	-	-	710	2 507	5 709	2 446	-	-	-	-	-	-	-
Cebada grano	-	-	13	88	177	39	-	-	-	-	-	-	-
Tubérculos													
Papa	43	90	139	139	166	103	188	175	187	163	82	121	38
Yuca	64	143	35	48	97	79	133	89	240	219	78	50	110
Camote	9	62	82	83	105	52	14	238	35	261	-	-	212
Oca	29	106	227	40	-	-	-	-	-	47	-	-	-
Olluco	-	102	263	60	-	-	-	-	-	84	-	-	-
Hortalizas													
Ajo	2	-	5	7	1	2	12	-	49	16	-	-	-
Cebolla	-	25	49	17	10	30	11	23	-	2	-	-	-
Tomate	1	-	1	-	-	8	3	22	9	-	-	-	-
Granos													
Frijol grano seco	-	99	666	752	3 216	139	346	60	-	2 023	-	-	-
Arveja grano seco	-	-	79	403	3 027	1 730	61	14	-	-	8	-	4
Frijol castilla	838	5 836	269	67	-	67	262	935	52	-	12	-	2 110
Frijol de palo	-	-	-	-	-	-	-	-	-	-	-	-	-
Haba grano seco	21	24	69	16	220	66	65	9	1	130	6	6	36

Fuente: Ministerio de Agricultura - Dirección Regional de Piura

2.19.3.4 PIURA: RENDIMIENTO POR HECTÁREA, SEGÚN PRINCIPALES PRODUCTOS, 2016-17

(Tonelada métrica / hectárea)

Principales productos	2016									2017			
	Abr	May	Jun	Jul	Ago	Set	Oct	Nov	Dic	Ene	Feb	Mar	Abr
Sector agrícola													
Industriales													
Algodón rama	-	-	-	-	-	-	-	-	-	-	-	-	-
Marigold	-	-	-	-	-	-	29,00	-	-	-	-	-	-
Soya	-	1,43	1,48	1,90	1,00	-	-	2,04	0,80	1,83	-	-	-
Cereales													
Arroz cáscara	-	9,57	8,67	7,89	-	-	-	9,06	7,56	6,14	-	-	-
Maíz amarillo duro	4,50	3,63	3,25	3,38	2,49	3,57	4,81	4,74	3,76	4,32	5,17	-	5,94
Maíz amiláceo	-	1,02	1,00	1,08	0,95	0,98	-	-	-	-	-	-	-
Trigo	-	-	1,03	1,07	1,56	0,90	-	-	-	1,00	-	-	-
Cebada grano	-	-	0,92	0,91	0,80	0,82	-	-	-	-	-	-	-
Tubérculos													
Papa	11,14	10,8	9,04	8,40	9,23	11,02	8,73	9,10	9,50	10,46	11,83	9,02	11,26
Yuca	6,23	7,98	8,03	8,42	7,01	7,39	5,45	6,76	3,87	9,43	7,28	6,18	4,99
Camote	3,22	13,61	3,25	5,15	19,88	19,96	5,36	24,39	12,71	19,33	-	-	18,72
Oca	3,00	2,23	2,69	2,00	-	-	-	-	-	-	-	-	-
Olluco	-	1,98	2,59	1,55	-	-	-	-	-	-	-	-	-
Hortalizas													
Ajo	2,00	-	-	1,43	3,00	2,00	2,83	-	2,43	-	-	-	-
Cebolla	-	20,00	24,59	22,71	20,00	46,60	40,82	39,00	-	-	-	-	-
Tomate	12,00	-	25,00	-	-	33,25	30,00	22,09	13,56	-	-	-	-
Granos													
Frijol grano seco	-	0,94	0,84	0,75	0,77	0,70	0,82	0,95	-	-	-	-	-
Arveja grano seco	-	-	1,17	1,09	0,73	0,81	0,84	0,86	-	1,00	1,00	-	1,00
Frijol castilla	1,61	1,32	1,79	1,81	-	1,72	1,99	1,30	1,81	1,.94	1,83	-	0,8
Frijol de palo	-	-	-	-	-	-	-	-	-	-	-	-	-
Haba grano seco	0,81	0,83	0,87	0,88	0,83	1,06	0,86	1,00	1,00	1,00	1,00	1,00	8,87

Fuente: Ministerio de Agricultura - Dirección Regional de Piura

2.19.3.5 PIURA: PRECIOS PROMEDIO EN CHACRA, SEGÚN PRINCIPALES PRODUCTOS, 2016-17

(Nuevos Soles)

Principales productos	2016									2017			
	Abr	May	Jun	Jul	Ago	Set	Oct	Nov	Dic	Ene	Feb	Mar	Abr
Subsector agrícola													
I. Programación Nacional													
Ají piquillo	-	1,20	1,20	1,20	-	2,00	1,50	1,50	-	1,20	-	-	-
Ají páprika	-	-	-	8,00	8,30	8,20	7,90	8,23	6,75	7,80	-	-	-
Algodonero	-	-	-	-	3,48	3,35	3,33	-	-	-	-	-	-
Arroz	-	1,19	1,24	1,25	-	-	-	1,33	1,40	1,38	-	-	-
Cafeto	8,00	8,00	7,00	6,60	6,83	8,00	8,00	-	-	-	-	-	5,00
Frijol castilla	2,13	2,03	3,20	3,20	-	3,20	3,50	2,88	2,10	2,40	2,50	-	1,60
Frijol grano seco	-	3,57	3,62	3,56	3,34	3,33	4,00	4,00	-	-	-	-	-
Maíz amarillo duro	1,10	0,96	1,07	1,13	1,10	1,22	1,35	1,14	1,09	1,15	1,50	-	1,35
Maíz amiláceo	-	1,2	1,11	1,37	1,63	1,55	1,00	-	-	-	-	-	-
Papa	1,27	0,77	1,00	0,94	1,20	1,49	1,51	1,29	1,25	1,60	1,03	0,92	1,02
Soya	-	2,00	2,15	2,10	2,00	-	-	2,00	2,50	2,00	-	-	-
Trigo	-	-	2,00	1,50	1,43	1,55	-	-	-	1,50	-	-	-
II. Importancia Nacional													
Alfalfa	0,43	0,48	0,42	0,42	0,38	0,38	0,38	0,52	0,40	0,53	0,49	0.65	0,65
Cebada grano	0,48	-	1,00	1,00	1,18	1,25	-	-	-	-	-	-	-
Otros pastos cultivados	0,21	0,21	0,19	0,19	0,27	0,25	0,30	0,21	0,75	0,30	0,21	0,20	0,20
Plátano	0,56	0,71	0,80	0,81	0,93	0,78	0,82	0,75	0,84	0,97	0,95	0,65	0,83
Yuca	1,14	1,13	1,51	1,03	1,05	1,10	1,17	1,25	1,13	1,17	1,40	1,38	1,14
III. Importancia Regional													
Ajo	6,00	-	5,00	5,00	5,00	6,00	6,00	-	4,63	-	-	-	-
Arveja grano seco	-	-	3,25	3,60	2,68	2,47	2,85	3,16	-	4,00	3,50	-	-
Limonero	0,85	0,60	0,78	0,80	1,02	1,11	0,70	0,64	0,71	0,67	0,73	0,65	0,54
Mango	-	-	-	-	2,00	0,90	0,94	0,63	0,53	0,48	0,80	0,50	-
Marigold	-	-	-	-	-	-	0,50	-	-	-	-	-	-
Cocotero	0,80	0,55	0,60	0,60	0,60	0,60	0,56	0,57	0,60	0,60	0,60	0,60	0,60
Caña etanol	-	-	0,10	-	-	-	-	-	-	-	-	-	-
Camote	1,10	0,88	0,88	0,81	0,77	0,92	1,00	0,93	0,68	1,00	-	-	0,80
Cebolla	-	0,80	0,90	0,70	0,80	0,30	0,80	0,45	-	-	-	1,00	-
Espárrago	-	-	-	-	-	-	-	-	-	-	-	-	-
Frijol de palo	-	-	-	-	-	-	-	-	-	-	-	-	-
Frijol zarandaja	-	-	-	-	-	-	-	-	-	-	-	-	-
Haba	3,50	3,33	2,90	3,16	2,58	3,01	3,50	3,00	3,00	-	3,50	3,25	3,25
Maíz choclo	1,50	1,50	-	4,00	-	2,00	-	2,00	1,20	2,00	-	-	1,20
Maní	-	5,00	3,75	1,35	3,40	-	3,50	3,30	3,25	3,00	-	-	-
Maracuyá	1,38	1,28	1,38	1,35	1,15	1,06	1,25	1,23	1,53	1,53	1,13	0,90	0,96
Melón	-	-	1,00	1,00	1,00	1,00	0,75	1,00	1,00	-	-	-	-
Naranja	0,84	0,70	0,78	0,75	0,45	0,55	0,80	0,80	0,50	0,50	1,24	0,75	0,68
Oca	1,00	1,02	1,06	1,00	1,00	-	-	-	-	-	-	-	-
Olluco	-	1,15	1,22	1,00	1,00	-	-	-	-	-	-	-	-
Palta	2,77	2,58	4,75	1,65	2,50	1,00	0,90	1,17	1,50	1,25	0,40	2,00	2,00
Papaya	1,23	1,43	1,51	2,00	1,43	0,90	0,90	1,30	1,20	1,43	1,67	1,65	2,05
Piña	-	-	-	-	-	-	-	-	-	-	-	-	1,50
Sandía	-	0,50	0,50	0,50	0,50	0,40	0,47	0,50	0,50	0,50	-	-	-
Tomate	-	-	1,00	-	-	0,80	0,80	1,03	0,83	-	-	-	-
Tuna fruta	-	-	-	-	-	-	-	-	-	-	-	-	-
Uva	-	-	2,00	3,00	3,00	3,00	3,33	3,38	3,03	2,60	-	-	-
Quinua	-	-	-	-	-	-	-	-	-	-	-	-	-
Subsector pecuario													
Pollo	7,00	7,00	7,25	7,38	7,75	7,37	7,61	7,46	6,99	7,93	6,75	7,82	8,11
Ovino	7,86	8,00	9,05	7,74	8,06	7,87	8,44	8,21	8,40	8,80	7,50	8,02	8,04
Porcino	8,36	8,42	10,00	8,66	8,63	8,75	8,91	8,97	9,09	9,20	8,50	9,26	9,26
Vacuno	8,50	9,00	10,37	8,96	9,10	9,12	9,21	9,38	9,74	9,54	8,53	9,89	9,90
Caprino	7,71	7,63	8,88	7,89	7,77	7,56	8,35	8,12	8,31	8,64	8,75	8,03	8,07
Leche	1,54	1,35	1,55	1,63	1,62	1,66	1,66	1,65	1,63	1,65	1,52	1,71	1,71
Huevos	7,10	6,88	8,22	7,75	8,10	6,89	6,81	6,30	6,75	6,78	6,90	7,15	6,94

Fuente: Ministerio de Agricultura - Dirección Regional de Piura

2.19.3.6 PIURA: BENEFICIO DE GANADO, SEGÚN PRINCIPALES PRODUCTOS PECUARIOS, 2016-17

(Unidades y toneladas métricas)

Principales productos	2016									2017			
	Abr	May	Jun	Jul	Ago	Set	Oct	Nov	Dic	Ene	Feb	Mar	Abr
Sector pecuario													
Ovino													
Unidades	1 544	1 315	1 386	1 150	1 734	1 485	1 508	2 145	2 321	2 349	1 385	2 187	2 152
Toneladas	24,0	20,2	24,4	17,0	22,5	21,3	23,1	34,7	34,4	34,6	23,2	39,9	37,0
Caprino													
Unidades	1 154	1 174	1 420	1 275	1 626	1 548	1 658	1 689	1 126	1 580	1 442	1 807	1 544
Toneladas	19,1	23,8	24,4	22,2	27,9	26,8	29,2	28,3	19,1	27,1	25,9	35,1	28,8
Porcino													
Unidades	3 013	3 044	2 985	2 085	3 509	3 462	3 361	3 466	3 620	4 324	3 025	3 687	3 206
Toneladas	137,6	144,4	135,2	88,5	161,2	148,4	159,3	162,5	160,8	208,5	135,3	166,1	140,0
Vacuno													
Unidades	4 389	4 377	4 320	2 168	4 735	4 340	4 299	4 546	4 416	4 117	5 017	3 664	3 278
Toneladas	888,9	790,0	781,6	313,8	952,5	878,3	873,5	923,2	892,9	864,0	883,5	894,6	694,1

Fuente: Ministerio de Agricultura - Dirección Regional de Piura

2.19.3.7 PIURA: PRODUCCIÓN DE CARNE, SEGÚN PRINCIPALES PRODUCTOS PECUARIOS, 2016-17

(Tonelada métrica)

Principales productos	2016									2017			
	Abr	May	Jun	Jul	Ago	Set	Oct	Nov	Dic	Ene	Feb	Mar	Abr
Total	**3 274**	**3 370**	**3 519**	**3 665**	**3 618**	**3 385**	**3 198**	**3 041**	**3 437**	**3 366**	**2 848**	**2 740**	**2 788**
Ave	1 855	1 856	1 930	2 110	2 115	2 027	1 856	1 763	1 974	2 040	1 686	1 588	1 666
Ovino	115	117	125	124	117	88	70	74	83	95	102	96	94
Porcino	473	509	554	499	470	405	410	369	532	436	319	310	305
Vacuno	674	730	754	762	762	725	741	727	729	680	639	620	600
Caprino	158	158	157	170	153	140	120	108	118	116	104	126	122

Fuente: Ministerio de Agricultura - Dirección Regional de Piura

Sector Pesca

2.19.3.8 PIURA: DESEMBARQUE DE RECURSOS HIDROBIOLÓGICOS MARÍTIMOS, SEGÚN UTILIZACIÓN, 2016-17

(Toneladas métricas)

Rubros	2016									2017			
	Abr	May	Jun	Jul	Ago	Set	Oct	Nov	Dic	Ene	Feb	Mar	Abr
Total	**26 663**	**21 417**	**20 176**	**65 802**	**33 527**	**37 401**	**34 008**	**47 299**	**100 344**	**73 223**	**41 506**	**30 350**	**47 627**
Consumo Humano Directo	**26 635**	**21 417**	**15 157**	**30 823**	**33 527**	**37 401**	**34 008**	**33 994**	**39 431**	**43 287**	**41 506**	**30 350**	**42 494**
Enlatado	**1 279**	**1 269**	**1 442**	**1 020**	**450**	**527**	**1 009**	**643**	**1 446**	**865**	**834**	**936**	**739**
Paita	1 119	1 135	1 422	999	450	524	992	643	1 421	740	647	844	661
Parachique	160	134	20	21	0	3	17	0	25	125	187	92	78
Congelado	**14 702**	**10 104**	**6 368**	**22 695**	**26 319**	**28 860**	**24 896**	**27 724**	**30 798**	**37 254**	**32 253**	**21 355**	**32 143**
Talara	1 109	755	130	665	777	1 142	1 056	296	1 245	1 203	901	1 135	2 608
Paita	12 702	8 806	6 028	19 606	23 123	24 233	20 678	24 741	26 396	32 226	27 589	18 746	27 834
Parachique	769	509	187	1 267	1 883	2 497	2 506	1 956	1 900	2 203	2 402	778	1 602
Bayóvar	122	34	23	1 157	536	988	656	731	1 257	1 622	1 361	696	99
Fresco	**10 654**	**10 044**	**7 347**	**7 108**	**6 758**	**8 014**	**8 103**	**5 627**	**7 187**	**5 168**	**8 419**	**8 059**	**9 612**
Zona Talara	**1 833**	**2 451**	**1 393**	**1 784**	**2 884**	**2 539**	**2 271**	**2 045**	**2 461**	**714**	**804**	**1 021**	**1 223**
DPA Máncora	481	880	138	53	1 006	903	356	250	287	157	207	289	320
DPA Los Órganos	236	313	345	185	53	92	54	126	114	60	35	71	89
DPA El Ñuro	323	266	197	333	94	63	116	171	183	195	213	259	327
DPA Cabo Blanco	374	263	283	380	536	290	236	352	299	63	67	99	127
DPA Talara	419	729	429	833	1 196	1 192	1 509	1 145	1 578	238	281	302	359
Zona Paita	**1 252**	**1 265**	**939**	**1 257**	**1 128**	**1 317**	**904**	**794**	**798**	**677**	**920**	**925**	**1 133**
DPA Paita	514	527	437	579	490	627	400	389	407	327	370	363	499
DPA Yacila	738	738	501	678	638	689	504	405	391	350	551	562	634
Zona Sechura	**7 568**	**6 328**	**5 016**	**4 068**	**2 746**	**4 159**	**4 927**	**2 788**	**3 928**	**3 777**	**6 696**	**6 113**	**7 257**
TPZ Parachique	0	0	0	0	0	0	0	0	0	0	0	0	0
DPA Parachique	5 698	3 020	3 485	1 357	1 257	1 377	2 815	1 355	2 320	2 576	5 009	4 250	5 029
DPA Las Delicias	301	287	244	23	214	377	298	209	185	202	314	300	357
Puerto Rico	1 568	3 021	1 287	2 688	1 274	2 405	1 814	1 224	1 422	998	1 373	1 563	1 871
Consumo Humano Indirecto	**28**	**0**	**5 019**	**34 979**	**0**	**0**	**0**	**13 305**	**60 913**	**29 936**	**0**	**0**	**5 133**
Paita	0	0	379	8 061	0	0	0	5 544	18 931	0	0	0	0
Parachique	28	0	0	0	0	0	0	0	0	0	0	0	0
Bayóvar	0	0	4 640	26 918	0	0	0	7 761	41 982	29 936	0	0	5 133

Fuente: Ministerio de la Producción (PRODUCE) - Dirección Regional de Pesquería.

2.19.3.9 PIURA: DESEMBARQUE DE ANCHOVETA, SEGÚN PUERTO, 2016-17

(Toneladas métricas brutas)

Puerto	2016									2017			
	Abr	May	Jun	Jul	Ago	Set	Oct	Nov	Dic	Ene	Feb	Mar	Abr
Total	-	-	**5 019**	**34 979**	-	-	-	**13 305**	**60 913**	**29 936**	-	-	**5 133**
Bayóvar	-	-	-	26 918	-	-	-	7 761	41 982	29 936	-	-	5 133
Paita	-	-	379	8 061	-	-	-	5 544	18 931	-	-	-	-
Parachique	-	-	4 640	-	-	-	-	-	-	-	-	-	-

Fuente: Ministerio de la Producción (PRODUCE) Dirección Regional de Pesquería

2.19.3.10 PIURA: PRODUCCIÓN DE HARINA DE PESCADO, SEGÚN PUERTO, 2016-17

(Toneladas métricas brutas)

Puerto	2016									2017			
	Abr	May	Jun	Jul	Ago	Set	Oct	Nov	Dic	Ene	Feb	Mar	Abr
Total	-	-	**1 228**	**8 229**	-	-	-	**3 162**	**14 387**	**7 056**	-	-	**1 194**
Bayóvar	-	-	1 142	6 260	-	-	-	1 805	9 764	7 056	-	-	1 194
Paita	-	-	86	1 969	-	-	-	1 357	4 623	-	-	-	-
Parachique	-	-	-	-	-	-	-	-	-	-	-	-	-

Fuente: Ministerio de la Producción (PRODUCE) Dirección Regional de Pesquería

2.19.3.11 PIURA: PRODUCCIÓN DE ACEITE CRUDO DE PESCADO, SEGÚN PUERTO, 2016-17

(Toneladas métricas brutas)

Puerto	2016									2017			
	Abr	May	Jun	Jul	Ago	Set	Oct	Nov	Dic	Ene	Feb	Mar	Abr
Total	-	-	**238**	**1 091**	-	-	-	**494**	**2 063**	**1 055**	-	-	**154**
Bayóvar	-	-	227	808	-	-	-	231	1 240	1 055	-	-	154
Paita	-	-	11	283	-	-	-	263	823	-	-	-	-
Parachique	-	-	-	-	-	-	-	-	-	-	-	-	-

Fuente: Ministerio de la Producción (PRODUCE) Dirección Regional de Pesquería

Sector Minería e Hidrocarburos

2.19.3.12 PIURA: PRODUCCIÓN DE PETRÓLEO CRUDO, SEGÚN ZONA GEOGRÁFICA, 2016-17

(Miles de barriles)

Zona geográfica	2016									2017			
	Abr	May	Jun	Jul	Ago	Set	Oct	Nov	Dic	Ene	Feb	Mar	Abr
Total	**984,0**	**1 000,7**	**878,5**	**1 027,0**	**993,1**	**947,4**	**992,2**	**959,5**	**968,9**	**942,5**	**809,5**	**922,1**	**902,9**
Costa	**638,9**	**655,3**	**628,2**	**640,5**	**646,0**	**619,7**	**639,2**	**618,9**	**645,9**	**682,9**	**543,7**	**553,4**	**590,9**
Lote I	30,9	32,4	30,3	31,3	34,0	32,2	31,7	29,7	29,6	28,6	24,8	26,4	25,6
Lote II	9,4	10,5	9,9	9,6	9,4	8,2	9,9	9,8	9,9	9,6	5,8	6,6	7,5
Lote III	30,3	30,2	30,2	30,0	29,0	28,3	29,0	28,1	28,2	28,6	22,8	18,7	18,7
Lote IV	17,9	18,6	18,2	19,8	19,1	18,0	18,9	18,8	26,2	44,5	40,2	42,4	48,1
Lote V	3,7	4,0	3,9	4,2	3,9	3,7	4,2	4,0	3,9	3,7	2,9	2,7	2,5
Lote VI - VII	95,4	98,1	97,6	100,3	98,6	95,1	100,2	98,0	103,3	104,5	69,8	62,4	85,1
Lote IX	6,6	5,7	5,8	5,6	5,7	5,6	6,0	5,6	5,7	5,6	4,8	4,3	5,7
Lote X 1/	324,3	333,0	322,0	328,0	330,2	322,4	338,8	330,0	328,7	346,8	282,7	294,5	303,6
Lote XIII	118,6	120,6	108,5	109,9	114,2	104,5	98,8	93,1	108,6	109,6	88,5	94,1	92,2
Lote XV	1,5	1,6	1,4	1,4	1,5	1,4	1,4	1,4	1,3	1,2	1,1	1,0	1,4
Lote XX	0,4	0,5	0,5	0,5	0,4	0,4	0,4	0,4	0,4	0,4	0,3	0,3	0,4
Zócalo	**345,1**	**345,5**	**250,2**	**386,5**	**347,1**	**327,7**	**353,0**	**340,6**	**323,0**	**259,6**	**265,8**	**368,7**	**312,0**
Z-2B	244,5	256,3	250,2	246,5	259,4	240,6	267,9	261,3	254,6	247,8	214,5	227,7	240,0
Z-8	0,0	0,0	0,0	0,0	0,0	0,0	0,0	0,0	0,0	0,0	0,0	0,0	0,0
Z-1 (BPZ Piura/Tumbes)	100,6	89,2	0,0	140,0	87,7	87,1	85,1	79,3	68,4	11,7	51,3	141,0	72,0

1/ Corresponde a la producción de Petrobras Energía Perú

Fuente: Ministerio de Energía y Minas - PERUPETRO

2.19.3.13 PIURA: PRODUCCIÓN FISCALIZADA DE GAS NATURAL, SEGÚN ZONA GEOGRÁFICA Y EMPRESA, 2016-17

(Millones de pies cúbicos)

Zona geográfica y empresa	2016									2017			
	Abr	May	Jun	Jul	Ago	Set	Oct	Nov	Dic	Ene	Feb	Mar	Abr
Total	**1 324,6**	**1 349,4**	**1 410,2**	**1 512,7**	**1 494,8**	**1 432,8**	**1 525,1**	**1 464,2**	**1 491,1**	**1 274,7**	**1 180,5**	**1 128,2**	**1 157,2**
Costa	**1 105,8**	**1 148,4**	**1 167,5**	**1 251,7**	**1 249,5**	**1 188,9**	**1 263,2**	**1 226,6**	**1 259,0**	**1 090,3**	**1 052,4**	**988,0**	**1 016,3**
Petrobras (X)	414,2	468,7	452,8	496,8	483,3	450,5	485,6	466,7	476,2	471,4	400,9	400,6	406,3
Sapet (VI/VII)	91,3	94,2	94,9	96,6	104,0	91,1	102,9	98,5	99,4	52,5	75,7	84,5	79,2
Graña y Montero Petrolera(I)	223,6	242,3	239,4	238,8	261,3	269,7	278,3	253,1	257,2	227,3	225,7	213,5	203,4
Olympic (XIII)	311,0	276,5	308,1	348,2	325,6	297,2	311,5	326,9	349,8	267,6	294,2	253,5	273,4
Petrolera Monterrico (II)	65,7	66,8	72,4	71,2	75,3	80,5	84,9	81,5	76,5	71,5	56,0	35,9	54,1
Zócalo	**218,8**	**201,0**	**242,7**	**261,1**	**245,3**	**243,9**	**262,0**	**237,6**	**232,1**	**184,4**	**128,1**	**140,2**	**140,9**
Petrotech	218,8	201,0	242,7	261,1	245,3	243,9	262,0	237,6	232,1	184,4	128,1	140,2	140,9

Fuente: Ministerio de Energía y Minas - Dirección General de Hidrocarburos

2.19.3.14 PIURA: PRODUCCIÓN DE DERIVADOS DEL PETRÓLEO, SEGÚN PRODUCTO, 2016-17

(Miles de barriles)

Producto	2016									2017			
	Abr	May	Jun	Jul	Ago	Set	Oct	Nov	Dic	Ene	Feb	Mar	Abr
Total	**1 930,8**	**1 981,5**	**1 950,6**	**2 124,7**	**2 015,0**	**2 385,9**	**2 134,7**	**1 863,9**	**2 494,0**	**1 964,2**	**1 718,7**	**1 685,5**	**2 199,6**
Gas licuefactado	127,2	148,8	147,9	149,7	122,5	187,2	98,3	110,1	178,3	132,4	56,0	116,6	143,4
Gasolina motor	568,8	487,6	418,8	584,7	399,0	448,8	459,7	438,9	517,7	473,7	53,8	403,9	474,0
Kerosene	0,0	0,0	0,0	0,0	0,0	0,0	0,0	0,0	0,0	0,0	0,0	0,0	0,0
Petróleo diésel 2	523,8	445,8	488,4	604,2	607,9	504,3	707,1	503,1	596,4	258,2	302,1	195,0	437,1
Petróleo industrial	347,4	399,9	257,1	238,4	223,8	200,4	289,9	362,1	591,2	404,2	362,6	189,7	420,0
Turbo industrial A-1	112,8	131,8	105,6	71,3	77,2	122,4	67,6	135,9	91,8	46,5	79,8	0,0	60,3
Otros	250,8	367,7	532,8	476,5	584,7	922,8	512,1	313,8	518,6	649,1	864,4	780,3	664,8

Fuente: Ministerio de Energía y Minas - Dirección General de Hidrocarburos

2.19.3.15 PIURA: VOLÚMENES NETOS DE PETRÓLEO CRUDO, RECIBIDO Y EMBARCADO POR EL OLEODUCTO DEL TERMINAL MARÍTIMO BAYÓVAR, 2016-17

(Miles de barriles netos)

Variable	2016									2017			
	Abr	May	Jun	Jul	Ago	Set	Oct	Nov	Dic	Ene	Feb	Mar	Abr
Recibido	0,0	0,0	0,0	0,0	0,0	0,0	0,0	0,0	10,6	57,7	56,8	78,1	100,7
Embarcado	275,1	0,0	0,0	0,0	0,0	210,3	0,0	0,0	0,0	0,0	0,0	54,0	45,0

Fuente: PETROPERU - Terminal Marítimo de Bayóvar

2.19.3.16 PIURA: VOLÚMENES NETOS DE PETRÓLEO CRUDO, EXPORTADO Y CABOTAJE POR EL OLEODUCTO DEL TERMINAL MARÍTIMO BAYÓVAR, 2016-17

(Miles de barriles netos)

Variable	2016									2017			
	Abr	May	Jun	Jul	Ago	Set	Oct	Nov	Dic	Ene	Feb	Mar	Abr
Exportado	275,1	0,0	0,0	0,0	0,0	210,3	0,0	0,0	0,0	0,0	0,0	0,0	0,0
Cabotaje	0,0	0,0	0,0	0,0	0,0	0,0	0,0	0,0	0,0	0,0	0,0	54,0	45,0

Fuente: PETROPERU - Terminal Marítimo de Bayóvar

Sector Manufactura

2.19.3.17 PIURA: PRODUCCIÓN INDUSTRIAL, SEGÚN PRODUCTOS, 2016-17

(Toneladas métricas)

Productos	2016								2017			
	May	Jun	Jul	Ago	Set	Oct	Nov	Dic	Ene	Feb	Mar	Abr
Aceites comestibles	**0,0**	**0,0**	**0,0**	**0,0**	**0,0**	**0,0**	**0,0**	**0,0**	**0,0**	**0,0**	**0,0**	**0,0**
Vegetales	0,0	0,0	0,0	0,0	0,0	0,0	0,0	0,0	0,0	0,0	0,0	0,0
Compuesto	0,0	0,0	0,0	0,0	0,0	0,0	0,0	0,0	0,0	0,0	0,0	0,0
Hilados de algodón	**149,8**	**54,7**	**15,0**	**2,4**	**0,6**	**0,1**	**0,0**	**- 100,0**	**0,0**	**0,0**	**0,0**	**0,0**
Pimax	149,8	54,7	15,0	2,4	0,6	0,1	0,0	- 100,0	0,0	0,0	0,0	0,0
Harina de pescado	0,0	0,0	172,0	0,0	0,0	0,0	100,0	370,6	2 126,5	0,0	0,0	362 719,2
Conserva de pescado	211,1	319,1	219,9	124,0	288,4	251,4	172,0	199,8	798,2	742,3	725,2	533,7
Aceite de pescado	0,0	0,0	246,5	0,0	0,0	0,0	100,0	418,2	636,1	0,0	0,0	48 979,7
Aceite esencial de limón	330,5	9 394,1	5 777,4	4 910,8	0,0	0,0	- 100,0	100,0	425,1	367,3	0,0	333,9
Harina de trigo	3 521,4	4 074,2	4 322,8	6 955,3	9 709,7	13 244,0	27 666,6	38 097,0	56 040,7	51 669,5	51 827,5	63 229,6

Fuente: Banco Central de Reserva del Perú - Sucursal Piura

Sector Electricidad

2.19.3.18 PIURA: PRODUCCIÓN DE ENERGÍA ELÉCTRICA, SEGÚN CENTRALES, 2016-17

(Megavatio hora)

Centrales	2016									2017			
	Abr	May	Jun	Jul	Ago	Set	Oct	Nov	Dic	Ene	Feb	Mar	Abr
Total	**100 756,7**	**111 447,0**	**119 820,2**	**118 140,2**	**116 564,3**	**108 687,8**	**116 863,9**	**98 290,7**	**98 876,3**	**68 363,8**	**62 048,7**	**60 046,0**	**52 318,8**
Mercado eléctrico	**92 960,3**	**102 823,4**	**110 548,7**	**108 998,7**	**107 544,7**	**100 277,7**	**107 821,1**	**90 685,1**	**91 616,2**	**63 344,2**	**57 492,7**	**55 637,0**	**48 477,2**
Egenor	7 145,6	**7 903,8**	**8 497,6**	**8 378,5**	**8 266,7**	**7 708,1**	**8 288,0**	**6 970,7**	**7 042,3**	**4 869,1**	**4 419,3**	**4 276,7**	**3 726,3**
Piura	7 145,6	7 903,8	8 497,6	8 378,5	8 266,7	7 708,1	8 288,0	6 970,7	7 042,3	4 869,1	4 419,3	4 276,7	3 726,3
Sullana	0,0	0,0	0,0	0,0	0,0	0,0	0,0	0,0	0,0	0,0	0,0	0,0	0,0
Paita	0,0	0,0	0,0	0,0	0,0	0,0	0,0	0,0	0,0	0,0	0,0	0,0	0,0
Enosa	**1 217,1**	**1 346,2**	**1 447,4**	**1 427,1**	**1 408,0**	**1 312,9**	**1 411,7**	**1 187,3**	**1 199,5**	**829,3**	**752,7**	**728,4**	**634,7**
Sechura	5,0	5,5	6,0	5,9	5,8	5,4	5,8	4,9	4,9	3,4	3,1	3,0	2,6
Chulucanas	3,6	4,0	4,3	4,2	4,2	3,9	4,2	3,5	3,6	2,5	2,2	2,2	1,9
Tambogrande	0,0	0,0	0,0	0,0	0,0	0,0	0,0	0,0	0,0	0,0	0,0	0,0	0,0
Morropón	0,0	0,0	0,0	0,0	0,0	0,0	0,0	0,0	0,0	0,0	0,0	0,0	0,0
Huancabamba	20,1	22,2	23,9	23,5	23,2	21,6	23,3	19,6	19,8	13,7	12,4	12,0	10,5
Santo Domingo	0,0	0,0	0,0	0,0	0,0	0,0	0,0	0,0	0,0	0,0	0,0	0,0	0,0
Vice	0,0	0,0	0,0	0,0	0,0	0,0	0,0	0,0	0,0	0,0	0,0	0,0	0,0
Ayabaca	1 128,8	1 248,5	1 342,3	1 323,5	1 305,9	1 217,6	1 309,2	1 101,2	1 112,5	769,2	698,1	675,6	588,6
Chalaco	59,6	66,0	70,9	69,9	69,0	64,3	69,2	58,2	58,8	40,6	36,9	35,7	31,1
Canchaque	0,0	0,0	0,0	0,0	0,0	0,0	0,0	0,0	0,0	0,0	0,0	0,0	0,0
Máncora	0,0	0,0	0,0	0,0	0,0	0,0	0,0	0,0	0,0	0,0	0,0	0,0	0,0
Malacasí	0,0	0,0	0,0	0,0	0,0	0,0	0,0	0,0	0,0	0,0	0,0	0,0	0,0
Eepsa	**65 065,9**	**71 969,5**	**77 376,6**	**76 291,7**	**75 274,0**	**70 187,7**	**75 467,5**	**63 473,5**	**64 125,2**	**44 336,7**	**40 241,0**	**38 942,2**	**33 930,8**
Malacas	65 065,9	71 969,5	77 376,6	76 291,7	75 274,0	70 187,7	75 467,5	63 473,5	64 125,2	44 336,7	40 241,0	38 942,2	33 930,8
Verdum	0,0	0,0	0,0	0,0	0,0	0,0	0,0	0,0	0,0	0,0	0,0	0,0	0,0
Sinersa	**19 531,6**	**21 603,9**	**23 227,1**	**22 901,4**	**22 595,9**	**21 069,1**	**22 654,0**	**19 053,6**	**19 249,2**	**13 309,1**	**12 079,6**	**11 689,7**	**10 185,4**
Curumuy	8 423,7	9 317,5	10 017,5	9 877,1	9 745,3	9 086,8	9 770,4	8 217,5	8 301,9	5 740,0	5 209,8	5 041,6	4 392,8
Poechos 1/	11 107,9	12 286,4	13 209,5	13 024,3	12 850,6	11 982,3	12 883,6	10 836,0	10 947,3	7 569,0	6 869,8	6 648,1	5 792,6
Uso propio	**209,4**	**231,6**	**249,0**	**245,5**	**242,3**	**225,9**	**242,9**	**204,3**	**206,4**	**142,7**	**129,5**	**125,3**	**109,2**
Alicorp S.A.	0,0	0,0	**0,0**	**0,0**	**0,0**	**0,0**	**0,0**	**0,0**	**0,0**	**0,0**	**0,0**	**0,0**	**0,0**
Piura	0,0	0,0	0,0	0,0	0,0	0,0	0,0	0,0	0,0	0,0	0,0	0,0	0,0
Petroperú oleoducto	**170,4**	**188,5**	**202,7**	**199,8**	**197,2**	**183,8**	**197,7**	**166,2**	**168,0**	**116,1**	**105,4**	**102,0**	**88,9**
Bayóvar - Sechura	170,4	188,5	202,7	199,8	197,2	183,8	197,7	166,2	168,0	116,1	105,4	102,0	88,9
Petroperú oleoducto	**39,0**	**43,1**	**46,4**	**45,7**	**45,1**	**42,1**	**45,2**	**38,0**	**38,4**	**26,6**	**24,1**	**23,3**	**20,3**
Estación 9 - Huarmaca	39,0	43,1	46,4	45,7	45,1	42,1	45,2	38,0	38,4	26,6	24,1	23,3	20,3
No informantes	**7 587,0**	**8 392,0**	**9 022,5**	**8 896,0**	**8 777,3**	**8 184,2**	**8 799,9**	**7 401,3**	**7 053,7**	**4 877,0**	**4 426,5**	**4 283,6**	**3 732,3**

1/ Esta Central entró en operación comercial el 24 de marzo del 2004

Fuente: Ministerio de Energía y Minas - ELECTRONOROESTE S.A. - EGENOR -DGE

2.19.3.19 PIURA: CONSUMO DE ENERGÍA ELÉCTRICA, SEGÚN LOCALIDAD, 2016-17

(Gigavatio-hora)

Localidad	2016									2017			
	Abr	May	Jun	Jul	Ago	Set	Oct	Nov	Dic	Ene	Feb	Mar	Abr
Total	**93,4**	**85,8**	**84,3**	**82,3**	**84,5**	**87,3**	**89,4**	**90,0**	**95,7**	**99,8**	**87,8**	**41,7**	**80,1**
Piura	43,4	40,2	36,2	37,1	38,0	39,1	41,2	41,0	43,4	45,1	40,3	21,2	36,1
Talara	7,3	7,0	6,4	6,3	6,3	6,3	6,4	6,3	6,9	7,6	7,2	5,4	7,2
Alto Piura	4,9	5,1	5,0	5,2	6,1	6,1	6,4	6,6	6,4	5,8	4,3	3,5	4,4
Sullana	16,9	15,3	14,1	14,6	14,3	13,8	14,4	14,0	15,4	16,5	14,0	7,2	13,3
Paita	18,2	15,6	20,1	16,5	17,1	19,3	18,2	19,4	20,7	21,6	18,9	3,0	16,2
Bajo Piura	2,8	2,7	2,4	2,6	2,7	2,7	2,7	2,7	2,9	3,2	3,1	1,4	3,0

Fuente: ELECTRONOROESTE S.A.

2.19.3.20 PIURA: NÚMERO DE USUARIOS DE ELECTRICIDAD, SEGÚN LOCALIDAD, 2016-17

(Miles)

Localidad	2016									2017			
	Abr	May	Jun	Jul	Ago	Set	Oct	Nov	Dic	Ene	Feb	Mar	Abr
Total	**412,9**	**413,3**	**413,9**	**414,6**	**414,2**	**415,7**	**415,9**	**417,0**	**418,7**	**420,1**	**423,2**	**422,0**	**422,7**
Piura	170,0	170,3	170,5	171,0	171,2	171,1	171,1	171,5	172,2	172,7	173,5	173,6	174,0
Talara	35,9	35,9	36,0	36,1	36,2	36,3	36,3	36,4	36,4	36,6	36,6	36,7	36,7
Alto Piura	94,7	94,8	95,2	95,3	94,5	95,6	95,6	95,8	96,0	96,1	98,3	96,4	96,3
Sullana	68,4	68,5	68,5	68,3	68,4	68,8	68,9	69,1	69,7	70,2	70,1	70,5	70,8
Paita	28,8	28,8	28,8	28,8	29,0	29,0	29,2	29,4	29,5	29,5	29,6	29,7	29,9
Bajo Piura	15,1	15,1	15,0	15,0	14,9	14,9	14,9	14,9	15,0	15,0	15,1	15,1	15,1

Fuente: ELECTRONOROESTE S.A.

2.19.3.21 PIURA: FACTURACIÓN DE ENERGÍA ELÉCTRICA, SEGÚN PROVINCIA Y TIPO DE CONSUMO, 2016 - 17

(Nuevos soles)

Provincia y tipo de consumo	2016									2017			
	Abr	May	Jun	Jul	Ago	Set	Oct	Nov	Dic	Ene	Feb	Mar	Abr
Total	**51 872 384**	**46 931 815**	**43 473 773**	**42 397 426**	**44 437 105**	**46 741 755**	**47 631 706**	**49 347 113**	**52 351 293**	**54 548 491**	**49 692 669**	**49 740 674**	**47 046 209**
Piura	**24 546 425**	**22 306 694**	**20 536 990**	**20 215 953**	**20 524 180**	**21 387 149**	**21 929 260**	**22 924 295**	**24 366 128**	**25 350 061**	**22 887 789**	**23 152 489**	**21 628 557**
Residencial 1/	15 523 958	14 138 461	13 065 152	12 712 757	12 555 381	13 373 700	13 358 100	13 707 984	15 055 167	16 148 778	14 857 012	16 032 936	14 557 282
Industrial 2/	9 022 467	8 168 233	7 471 838	7 503 197	7 968 799	8 013 449	8 571 160	9 216 312	9 310 961	9 201 283	8 030 777	7 119 553	7 071 276
Talara	**4 707 226**	**4 369 244**	**4 035 572**	**4 029 033**	**3 858 513**	**4 103 867**	**4 130 899**	**4 198 911**	**4 635 521**	**4 964 067**	**4 737 392**	**5 209 369**	**4 772 748**
Residencial 1/	3 535 634	3 276 289	3 037 738	3 016 456	2 840 053	3 106 813	3 105 005	3 155 177	3 507 338	3 790 755	3 528 562	3 992 461	3 593 223
Industrial 2/	1 171 592	1 092 955	997 835	1 012 577	1 018 460	997 053	1 025 894	1 043 733	1 128 183	1 173 312	1 208 829	1 216 908	1 179 525
Alto Piura	**3 408 981**	**3 369 727**	**3 276 181**	**1 890 416**	**3 556 138**	**3 937 990**	**4 116 557**	**4 294 777**	**4 304 877**	**4 139 810**	**3 369 923**	**3 330 154**	**3 317 683**
Residencial 1/	2 761 999	2 714 265	2 598 640	1 102 453	2 691 887	2 911 570	2 934 231	3 012 642	3 117 246	3 193 648	2 790 833	2 798 583	2 773 218
Industrial 2/	646 983	655 462	677 540	787 963	864 251	1 026 420	1 182 326	1 282 135	1 187 630	946 162	579 090	531 571	544 465
Sullana	**9 478 792**	**8 329 981**	**7 716 673**	**7 832 636**	**7 564 062**	**7 659 424**	**8 006 235**	**8 148 878**	**8 771 307**	**9 442 952**	**8 611 457**	**8 238 282**	**8 379 645**
Residencial 1/	5 413 061	4 796 068	4 497 834	4 446 427	4 428 027	4 580 716	4 727 988	4 818 177	5 140 049	5 552 165	5 280 195	5 450 397	5 333 395
Industrial 2/	4 065 731	3 533 913	3 218 839	3 386 209	3 136 034	3 078 708	3 278 247	3 330 701	3 631 258	3 890 787	3 331 262	2 787 885	3 046 249
Paita	**8 095 844**	**7 035 188**	**6 530 106**	**7 244 779**	**7 471 326**	**8 125 556**	**7 865 115**	**8 311 607**	**8 618 954**	**8 991 487**	**8 365 985**	**8 078 978**	**7 334 270**
Residencial 1/	2 013 257	1 811 105	1 663 768	1 645 115	1 572 603	1 815 965	1 836 361	1 898 181	1 990 718	2 225 328	2 129 554	2 254 002	2 100 773
Industrial 2/	6 082 587	5 224 083	4 866 338	5 599 664	5 898 723	6 309 591	6 028 754	6 413 426	6 628 236	6 766 159	6 236 431	5 824 976	5 233 497
Bajo Piura	**1 635 115**	**1 520 981**	**1 378 252**	**1 184 609**	**1 462 886**	**1 527 770**	**1 583 640**	**1 468 645**	**1 654 507**	**1 660 114**	**1 720 123**	**1 731 402**	**1 613 305**
Residencial 1/	997 063	922 430	845 905	740 522	828 869	873 738	990 319	921 400	936 936	1 017 775	957 182	1 052 352	969 878
Industrial 2/	638 052	598 551	532 346	444 087	634 018	654 032	593 321	547 244	717 570	642 340	762 941	679 050	643 428

1/ Incluye residencial, no residencial y alumbrado público.

2/ Incluye cartera mayores

Fuente: ELECTRONOROESTE S.A.

Sector Agua

2.19.3.22 PIURA: PRODUCCIÓN DE AGUA POTABLE, SEGÚN LOCALIDAD, 2016-17

(Miles metros cúbicos)

Localidad	2016									2017			
	Abr	May	Jun	Jul	Ago	Set	Oct	Nov	Dic	Ene	Feb	Mar	Abr
Total	**6 603,5**	**6 700,7**	**6 540,2**	**6 704,0**	**6 762,3**	**6 407,4**	**6 678,2**	**6 477,3**	**6 594,1**	**6 523,4**	**5 824,6**	**5 479,2**	**5 836,8**
Agua potable subterránea	**3 895,3**	**4 167,6**	**3 976,2**	**4 085,7**	**4 136,6**	**3 956,1**	**4 131,5**	**3 891,5**	**4 032,0**	**3 935,6**	**3 415,7**	**3 405,9**	**3 760,8**
Piura-Castilla	3 211,7	3 448,6	3 309,1	3 395,1	3 435,7	3 279,7	3 411,9	3 194,5	3 300,1	3 191,9	2 771,0	2 762,0	3 175,9
Catacaos	230,9	268,8	238,4	245,7	247,0	244,2	253,3	243,3	253,3	256,0	225,9	226,3	152,0
Chulucanas	177,4	164,5	161,6	169,8	164,9	160,9	166,3	158,8	180,8	178,5	168,3	185,3	187,6
Morropón	40,7	41,1	40,1	43,6	45,5	45,4	46,6	44,6	46,1	45,8	39,0	40,1	40,6
Barrancos 1/	170,1	176,2	161,3	163,4	175,5	160,6	183,7	188,6	181,4	190,2	147,0	131,0	141,8
Las Lomas	64,6	68,4	65,7	68,1	68,0	65,2	69,8	61,7	70,4	73,2	64,5	61,2	62,9
Plantas tratamiento	**2 708,1**	**2 533,1**	**2 563,9**	**2 618,2**	**2 625,7**	**2 451,3**	**2 546,7**	**2 585,8**	**2 562,1**	**2 587,8**	**2 408,9**	**2 073,2**	**2 076,0**
El Arenal (SEPT*)	**1 205,2**	**1 124,9**	**1 109,8**	**1 147,3**	**1 137,0**	**1 102,0**	**1 053,6**	**1 100,4**	**1 025,2**	**1 090,3**	**939,6**	**961,3**	**824,2**
Paita	486,9	455,1	443,6	474,9	443,3	432,3	373,5	433,7	420,4	407,6	469,4	477,0	378,7
Talara	718,3	669,8	666,2	672,4	693,7	669,7	680,0	666,8	604,8	682,6	470,2	484,3	445,5
Negritos	82,2	74,3	71,1	70,4	77,4	71,4	79,5	82,4	51,3	59,5	62,9	55,8	30,1
El Alto	18,9	17,0	16,4	15,6	17,4	15,9	16,8	17,6	15,4	16,7	14,6	11,1	9,7
Sullana	990,0	891,7	952,3	947,1	933,3	854,3	980,0	918,2	1 027,5	1 047,2	923,8	628,6	762,9
Querecotillo	20,0	35,5	33,7	31,8	33,2	31,7	31,6	30,2	20,8	21,3	26,0	19,4	13,9
Lancones	5,6	5,5	5,2	5,1	5,0	7,6	8,5	7,9	8,4	8,4	6,2	3,5	3,5
Salitral	22,0	19,0	19,5	20,5	27,0	27,2	27,2	27,2	27,2	13,6	27,2	20,6	27,4
Marcavelica	77,0	94,5	103,8	100,7	105,0	79,2	71,2	125,0	125,8	40,1	114,3	112,9	144,5
Colán	36,3	41,4	32,8	40,7	44,2	41,7	37,6	43,4	42,9	58,3	40,2	41,5	36,3
Pueblo Nuevo	87,3	81,3	78,5	80,2	83,9	73,4	78,9	73,7	65,1	74,6	83,0	70,0	65,9
Yacila	8,0	7,8	7,8	8,4	6,9	6,5	7,7	8,1	8,6	8,0	8,3	6,9	5,5
La Huaca-Viviate	58,1	45,2	37,8	55,7	54,8	50,9	54,4	52,8	47,0	49,1	64,9	49,5	50,1
Amotape Vichayal	40,9	40,7	36,4	37,2	40,2	36,8	41,2	42,8	38,8	41,1	37,0	35,8	42,0
Tamarindo	27,2	28,8	31,1	29,5	29,5	25,7	28,4	26,4	28,8	26,8	31,4	26,8	25,9
Tambo	4,7	3,4	5,2	5,4	6,0	6,8	5,6	5,9	6,1	8,6	6,7	7,4	7,8
Miramar	24,6	22,2	22,4	22,8	25,1	20,5	24,7	23,7	23,1	24,1	22,8	22,3	26,3

1/ El pozo Barrancos abastece a las ciudades de Los Órganos y Máncora

Fuente: Empresa Prestadora de Servicios EPS GRAU S.A. - Oficina de Planificación.

2.19.3.23 PIURA: CONSUMO DE AGUA POTABLE, SEGÚN CATEGORÍA, 2016-17

(Miles de metros cúbicos)

Categoría	2016									2017			
	Abr	May	Jun	Jul	Ago	Set	Oct	Nov	Dic	Ene	Feb	Mar	Abr
Total	**3 057,5**	**3 161,6**	**3 151,2**	**3 151,2**	**3 153,6**	**3 261,1**	**3 211,7**	**3 223,7**	**3 290,3**	**3 229,5**	**3 340,2**	**3 307,9**	**2 924,1**
Social	30,5	36,5	31,4	31,4	32,3	32,7	29,3	30,6	30,8	31,2	29,5	31,1	26,2
Doméstico	2 420,4	2 477,4	2 492,4	2 492,4	2 402,5	2 532,4	2 486,4	2 467,2	2 574,0	2 496,4	2 551,2	2 526,8	2 234,7
Comercial	341,9	365,2	356,1	356,1	429,3	353,5	356,6	365,8	377,8	343,6	405,2	395,7	349,4
Industrial	159,5	150,5	144,6	144,6	167,5	215,0	223,8	238,4	190,7	239,4	234,1	243,2	212,5
Estatal	105,2	132,1	126,7	126,7	121,8	127,5	115,6	121,7	117,0	118,9	120,1	111,0	101,3

Fuente: Empresa Prestadora de Servicios EPS GRAU S.A. - Oficina de Planificación.

2.19.3.24 PIURA: POBLACIÓN SERVIDA DE AGUA POTABLE, SEGÚN LOCALIDAD, 2016-17

(Miles)

Localidad	2016									2017			
	Abr	May	Jun	Jul	Ago	Set	Oct	Nov	Dic	Ene	Feb	Mar	Abr
Total	**843,3**	**866,4**	**868,8**	**873,7**	**878,3**	**884,4**	**888,6**	**890,8**	**893,8**	**896,1**	**897,4**	**899,2**	**899,4**
Piura - Castilla	363,8	364,4	366,1	369,6	372,6	377,5	380,6	381,9	383,8	385,5	386,0	386,7	386,8
Catacaos	41,3	41,3	41,4	41,4	41,5	41,6	41,7	41,8	41,9	41,9	41,8	42,3	42,3
Las Lomas	8,9	8,9	8,9	8,9	8,9	9,0	9,0	9,0	9,1	9,1	9,1	9,1	9,1
Chulucanas	35,7	35,8	35,9	35,9	36,0	36,2	36,1	36,0	36,0	36,1	36,1	36,1	36,2
Morropón	9,1	9,1	9,1	9,1	9,1	9,1	9,2	9,2	9,2	9,2	9,2	9,2	9,2
Sullana	145,4	145,4	145,5	146,4	147,2	147,4	147,6	147,7	147,8	147,9	148,2	148,4	148,3
Lancones	1,2	1,2	1,3	1,3	1,3	1,3	1,3	1,3	1,3	1,3	1,3	1,3	1,3
Querecotillo	10,9	10,9	10,9	10,9	11,0	11,0	11,0	11,0	11,0	11,0	11,1	11,1	11,1
Marcavelica	19,8	19,9	19,9	19,9	19,9	20,0	20,0	20,0	20,0	20,1	20,1	20,1	20,1
Salitral	5,6	5,6	5,6	5,6	5,6	5,7	5,7	5,7	5,7	5,7	5,7	5,7	5,7
Paita	47,7	69,7	69,7	69,7	70,0	70,4	70,4	70,4	70,4	70,4	70,4	70,7	70,8
Miramar	1,8	1,8	1,8	1,8	1,8	1,8	1,8	1,8	1,8	1,8	1,8	1,8	1,8
Pueblo Nuevo	9,2	9,2	9,2	9,2	9,2	9,2	9,3	9,3	9,3	9,3	9,3	9,3	9,3
El Arenal	1,1	1,1	1,1	1,1	1,1	1,1	1,1	1,1	1,2	1,2	1,2	1,2	1,2
Colán	1,9	1,9	1,9	1,9	1,9	1,9	1,9	1,9	1,9	1,9	2,0	2,0	2,0
Amotape-Vichayal	3,4	3,4	3,4	3,4	3,4	3,4	3,4	3,4	3,4	3,4	3,4	3,4	3,4
Tamarindo	4,2	4,2	4,2	4,2	4,2	4,2	4,3	4,3	4,3	4,3	4,3	4,3	4,3
El Tambo	0,8	0,8	0,8	0,8	0,8	0,8	0,8	0,9	0,8	0,8	0,8	0,8	0,8
La Huaca-Viviate	8,3	8,3	8,3	8,3	8,3	8,3	8,4	8,4	8,4	8,4	8,4	8,4	8,4
Yacila	1,3	1,3	1,3	1,3	1,3	1,3	1,3	1,3	1,3	1,3	1,3	1,3	1,3
Talara	80,4	80,4	80,5	80,8	81,0	81,1	81,6	82,2	82,8	82,9	83,0	83,1	83,1
Negritos	12,8	12,8	12,8	12,8	12,9	12,9	12,9	12,9	12,9	13,0	13,0	13,0	13,0
Los Órganos	9,6	9,6	9,6	9,6	9,6	9,6	9,6	9,7	9,7	9,7	9,7	9,7	9,7
El Alto	8,0	8,0	8,0	8,0	8,1	8,1	8,1	8,2	8,2	8,2	8,2	8,3	8,3
Máncora	11,3	11,3	11,3	11,4	11,4	11,4	11,5	11,5	11,6	11,7	11,7	11,8	11,8

Fuente: Empresa Prestadora de Servicios EPS GRAU S.A. - Oficina de Planificación.

2.19.3.25 PIURA: FACTURACIÓN DE AGUA POTABLE, SEGÚN LOCALIDAD, 2016-17

(Miles de soles)

Localidad	2016									2017			
	Abr	May	Jun	Jul	Ago	Set	Oct	Nov	Dic	Ene	Feb	Mar	Abr
Total	**7 035,5**	**7 182,6**	**7 228,2**	**7 211,4**	**6 880,1**	**7 557,7**	**7 524,0**	**7 475,1**	**7 808,7**	**7 560,1**	**7 754,9**	**7 645,6**	**6 666,9**
Sede Central	3 761,1	3 876,0	4 048,1	3 929,8	3 714,5	3 991,8	3 949,0	3 876,1	4 256,9	3 945,5	3 880,5	3 815,4	3 445,8
Zonal Chulucanas	259,5	271,8	285,1	281,2	271,8	280,7	281,3	289,8	296,5	296,9	309,7	294,6	251,1
Zonal Sullana	894,2	945,8	894,4	934,9	867,0	886,1	853,1	860,4	916,0	861,5	910,2	895,6	637,1
Zonal Paita	931,7	1 099,5	948,5	942,9	1 029,4	1 242,6	1 332,8	1 219,8	1 214,8	1 371,7	1 435,7	1 569,9	1 317,3
Zonal Talara	1 188,9	989,6	1 052,1	1 122,6	997,5	1 156,5	1 107,7	1 229,0	1 124,6	1 084,4	1 218,8	1 070,1	1 015,5

Fuente: Empresa Prestadora de Servicios EPS GRAU S.A. - Oficina de Planificación.

2.19.3.26 PIURA: CONEXIONES DOMICILIARIAS DE AGUA POTABLE, SEGÚN LOCALIDAD, 2016-17

Localidad	2016									2017			
	Abr	May	Jun	Jul	Ago	Set	Oct	Nov	Dic	Ene	Feb	Mar	Abr
Total	**200 428**	**207 146**	**207 692**	**208 843**	**209 926**	**211 354**	**212 345**	**212 873**	**213 571**	**214 147**	**214 448**	**214 879**	**214 940**
Piura - Castilla	84 402	84 538	84 953	85 752	86 445	87 581	88 299	88 612	89 056	89 441	89 566	89 726	89 743
Catacaos	9 580	9 591	9 603	9 616	9 637	9 661	9 681	9 695	9 713	9 729	9 703	9 821	9 821
Las Lomas	2 209	2 213	2 218	2 226	2 231	2 238	2 249	2 253	2 258	2 259	2 259	2 259	2 259
Chulucanas	8 831	8 852	8 871	8 890	8 910	8 949	8 931	8 899	8 905	8 924	8 933	8 937	8 941
Morropón	2 563	2 571	2 573	2 577	2 584	2 584	2 591	2 595	2 602	2 604	2 611	2 612	2 613
Sullana	33 570	33 579	33 596	33 814	33 987	34 040	34 089	34 109	34 132	34 155	34 232	34 264	34 243
Lancones	342	345	346	346	347	346	349	349	349	349	353	354	360
Querecotillo	2 754	2 763	2 765	2 765	2 767	2 773	2 787	2 787	2 787	2 789	2 804	2 804	2 804
Marcavelica	5 059	5 076	5 085	5 086	5 088	5 096	5 100	5 101	5 107	5 115	5 133	5 134	5 136
Salitral	1 529	1 531	1 537	1 537	1 538	1 542	1 544	1 544	1 553	1 556	1 561	1 564	1 564
Paita	10 201	16 636	16 638	16 643	16 698	16 796	16 799	16 797	16 801	16 804	16 810	16 885	16 887
Miramar	489	490	491	492	493	494	495	497	497	504	504	504	504
Pueblo Nuevo	2 466	2 472	2 479	2 480	2 485	2 486	2 488	2 489	2 489	2 491	2 492	2 495	2 502
El Arenal	337	338	338	338	338	338	339	339	345	352	352	352	352
Colán	1 119	1 128	1 130	1 132	1 136	1 140	1 144	1 148	1 155	1 170	1 181	1 184	1 187
Amotape-Vichayal	924	924	924	924	927	928	929	932	933	933	933	933	933
Tamarindo	1 135	1 138	1 138	1 140	1 142	1 144	1 152	1 156	1 157	1 157	1 159	1 160	1 162
El Tambo	207	209	210	210	210	210	210	221	211	211	211	211	213
La Huaca-Viviate	2 130	2 137	2 145	2 145	2 149	2 150	2 154	2 158	2 159	2 161	2 165	2 165	2 170
Yacila	435	438	438	438	438	438	438	439	440	441	443	443	444
Talara	18 865	18 877	18 902	18 960	19 007	19 035	19 160	19 294	19 429	19 469	19 486	19 498	19 509
Negritos	3 202	3 206	3 209	3 217	3 223	3 229	3 233	3 237	3 239	3 247	3 253	3 253	3 261
Los Órganos	2 690	2 693	2 699	2 701	2 702	2 697	2 701	2 706	2 710	2 713	2 715	2 716	2 716
El Alto	2 398	2 406	2 406	2 408	2 431	2 434	2 447	2 466	2 473	2 477	2 483	2 489	2 489
Máncora	2 991	2 995	2 998	3 006	3 013	3 025	3 036	3 050	3 071	3 096	3 106	3 116	3 127

Fuente: Empresa Prestadora de Servicios EPS GRAU S.A. - Oficina de Planificación.

2.19.3.27 PIURA: CONEXIONES DOMICILIARIAS DE ALCANTARILLADO, SEGÚN LOCALIDAD, 2016-17

Localidad	2016									2017			
	Abr	May	Jun	Jul	Ago	Set	Oct	Nov	Dic	Ene	Feb	Mar	Abr
Total	**168 915**	**175 934**	**176 504**	**177 875**	**179 387**	**180 516**	**181 427**	**182 246**	**183 009**	**184 073**	**184 018**	**183 838**	**183 845**
Piura - Castilla	78 108	78 220	78 587	79 237	79 791	80 686	81 290	81 594	81 937	82 793	82 665	82 686	82 698
Catacaos	6 697	6 704	6 713	6 721	6 732	6 742	6 774	6 787	6 795	6 812	6 802	6 915	6 915
Chulucanas	7 293	7 312	7 333	7 702	7 819	7 838	7 853	7 849	7 907	7 921	7 905	7 907	7 908
Morropón	1 736	1 744	1 746	1 800	1 899	1 899	1 904	1 907	1 912	1 913	1 919	1 990	1 990
Sullana	30 034	30 064	30 089	30 303	30 800	30 848	30 901	30 920	30 938	30 989	31 045	30 560	30 517
Lancones	64	64	65	65	66	66	66	66	66	66	67	67	68
Las Lomas	198	198	200	202	202	202	204	206	247	252	249	249	249
Querecotillo	2 070	2 076	2 076	2 076	2 078	2 083	2 092	2 091	2 091	2 092	2 097	2 097	2 097
Marcavelica	1 726	1 742	1 747	1 747	1 750	1 754	1 757	1 758	1 762	1 764	1 772	1 771	1 773
Salitral	759	760	764	764	765	767	769	769	775	776	778	780	781
Paita	9 012	15 884	15 884	15 885	15 941	16 052	16 054	16 077	16 143	16 149	16 150	16 222	16 223
Amotape-Vichayal	205	205	205	205	206	207	207	210	210	210	211	211	211
El Arenal	210	211	211	211	211	211	212	224	232	237	237	237	237
Colán	173	174	174	174	174	175	176	176	192	214	214	214	214
La Huaca-Viviate	461	466	470	470	472	473	476	480	480	482	483	483	485
Miramar	181	181	182	183	184	185	186	187	187	194	194	194	194
Pueblo Nuevo	1 228	1 234	1 238	1 239	1 243	1 245	1 246	1 246	1 246	1 248	1 248	1 250	1 255
Tamarindo	864	866	866	867	869	869	874	875	876	876	878	879	880
El Tambo	0	0	0	0	0	0	0	0	0	0	0	0	0
Yacila	0	0	0	0	0	0	0	0	0	0	0	0	0
Talara	18 153	18 162	18 186	18 241	18 284	18 307	18 396	18 495	18 657	18 694	18 705	18 714	18 723
El Alto	2 113	3 145	2 121	2 122	2 144	2 147	2 160	2 462	2 468	2 472	2 475	2 481	2 481
Máncora	2 105	2 386	2 109	2 115	2 204	2 208	2 211	2 240	2 250	2 275	2 275	2 281	2 288
Negritos	3 142	2 121	3 148	3 156	3 162	3 167	3 171	3 175	3 182	3 188	3 194	3 194	3 202
Los Órganos	2 383	2 015	2 390	2 390	2 391	2 385	2 448	2 452	2 456	2 456	2 455	2 456	2 456

Fuente: Empresa Prestadora de Servicios EPS GRAU S.A. - Oficina de Planificación.

Sector Transportes y Comunicaciones

2.19.3.28 PIURA: PRINCIPALES INDICADORES DE MOVIMIENTO AEROPORTUARIO, 2016-17

Número y variable	2016									2017			
	Abr	May	Jun	Jul	Ago	Set	Oct	Nov	Dic	Ene	Feb	Mar	Abr
Operaciones comerciales													
Entrada	374	408	371	379	585	550	493	508	346	358	400	673	545
Salida	371	404	371	381	577	549	497	512	349	353	400	923	531
Otras operaciones													
Entrada	-	-	-	-	-	-	-	-	-	-	-	-	-
Salida	-	-	-	-	-	-	-	-	-	-	-	-	-
Pasajeros													
Entrada	31 910	35 494	33 049	37 025	34 973	35 048	40 891	36 300	27 434	34 816	32 638	32 240	27 600
Salida	31 829	35 406	32 402	35 052	37 139	33 825	40 777	37 188	27 520	37 816	34 080	36 620	26 565
Carga movilizada (Kilogramo)													
Entrada	83 176	80 162	80 630	84 295	89 181	91 851	89 106	104 306	91 461	77 729	80 698	271 376	85 904
Salida	32 685	28 564	29 878	26 289	38 715	41 247	45 985	45 556	43 041	36 292	31 118	175 146	35 088

Fuente: Coorporación Peruana de Aeropuertos y Aviación Comercial - CORPAC S.A - Piura

2.19.3.29 PIURA: TRÁFICO POSTAL DE CORRESPONDENCIA NACIDA Y DISTRIBUIDA, 2016-17

(Unidades)

Variable	2016									2017			
	Abr	May	Jun	Jul	Ago	Set	Oct	Nov	Dic	Ene	Feb	Mar	Abr
Total	**20 565**	**19 202**	**14 315**	**16 373**	**15 339**	**15 856**	**15 599**	**15 726**	**15 663**	**15 687**	**15 341**	**14 094**	**14 957**
Correo personal	**6 070**	**8 765**	**5 510**	**6 446**	**5 978**	**6 212**	**6 095**	**6 154**	**6 124**	**6 139**	**6 116**	**4 770**	**5 671**
Nacida	**472**	**334**	**347**	**344**	**346**	**345**	**345**	**345**	**345**	**345**	**329**	**337**	**333**
Nacional	179	140	111	133	122	128	125	126	125	126	119	122	121
Internacional	293	194	236	211	224	217	220	219	220	219	210	215	212
Distribuída	**5 598**	**8 431**	**5 163**	**6 102**	**5 633**	**5 867**	**5 750**	**5 809**	**5 779**	**5 794**	**5 787**	**4 433**	**5 338**
Nacional	1 274	4 547	889	909	899	904	902	903	902	902	902	885	897
Internacional	4 324	3 884	4 274	5 193	4 734	4 963	4 848	4 906	4 877	4 891	4 884	3 548	4 441
Correo empresarial	**14 401**	**10 290**	**8 672**	**9 759**	**9 216**	**9 487**	**9 351**	**9 419**	**9 385**	**9 399**	**9 103**	**9 191**	**9 158**
Nacida	**3 028**	**3 017**	**1 459**	**1 757**	**1 608**	**1 683**	**1 645**	**1 664**	**1 655**	**1 656**	**1 651**	**1 593**	**1 633**
Servicio especial local (SEL)	19	25	12	8	10	9	10	9	9	6	8	5	6
Overnight (entrega rapida)	359	391	438	395	417	406	411	408	410	409	405	364	393
Servico especial nacional (SEN)	2 650	2 601	1 009	1 354	1 182	1 268	1 225	1 246	1 235	1 241	1 238	1 224	1 234
Distribuída	**11 373**	**7 273**	**7 213**	**8 002**	**7 608**	**7 805**	**7 706**	**7 755**	**7 731**	**7 743**	**7 452**	**7 598**	**7 525**
Servicio especial local (SEL)	4 439	2 658	2 147	2 971	2 559	2 765	2 662	2 714	2 688	2 701	2 594	2 647	2 621
Servico especial nacional (SEN)	6 638	4 317	4 754	4 663	4 709	4 686	4 697	4 691	4 694	4 693	4 549	4 621	4 585
Otros	296	298	312	368	340	354	347	351	349	350	309	329	319
Correo especial	**94**	**147**	**133**	**168**	**146**	**157**	**152**	**153**	**153**	**149**	**122**	**134**	**128**
Nacida	**16**	**11**	**22**	**10**	**11**	**11**	**12**	**10**	**11**	10	8	7	8
Servico especial internacional (EMS)	16	11	22	10	11	11	12	10	11	10	8	7	8
Distribuída	**78**	**136**	**111**	**158**	**135**	**146**	**140**	**143**	**142**	**139**	**114**	**127**	**120**
Servico especial internacional (EMS)	156	136	111	158	135	146	140	143	142	139	114	127	120

Fuente: Servicios Postales del Perú S.A. Piura

2.19.3.30 PIURA: ENTRADA Y SALIDA DE VEHÍCULOS LIGEROS DE LAS UNIDADES DE PEAJE, 2016-17

(Unidades)

Vehículos	2016									2017			
	Abr	May	Jun	Jul	Ago	Set	Oct	Nov	Dic	Ene	Feb	Mar	Abr
Total	**309 261**	**323 350**	**313 876**	**360 810**	**345 763**	**320 444**	**350 682**	**342 757**	**399 177**	**407 482**	**311 932**	**213 614**	**84 231**
Entrada	149 214	155 897	150 954	173 050	165 925	154 570	168 536	165 829	193 415	194 315	150 309	103 464	42 157
Salida	160 047	167 453	162 922	187 760	179 838	165 874	182 146	176 928	205 762	213 167	161 623	110 150	42 074

Nota: A partir del mes de julio 2005 se incorpora el peaje de Paita

Fuente: PROVIAS - Programa Especial de Infraestructura de Transporte Departamental

2.19.3.31 PIURA: ENTRADA Y SALIDA DE VEHÍCULOS PESADOS DE LAS UNIDADES DE PEAJE, 2016-17

(Unidades)

Vehículos	2016									2017			
	Abr	May	Jun	Jul	Ago	Set	Oct	Nov	Dic	Ene	Feb	Mar	Abr
Total	**178 404**	**177 216**	**168 942**	**178 628**	**201 323**	**197 424**	**205 596**	**207 668**	**223 898**	**204 893**	**182 055**	**122 030**	**40 022**
Entrada	74 527	74 038	71 243	74 933	85 770	84 365	88 091	90 055	96 219	88 557	77 774	53 667	20 328
Salida	103 877	103 178	97 699	103 695	115 553	113 059	117 505	117 613	127 679	116 336	104 281	68 363	19 694

Nota: A partir del mes de julio 2005 se incorpora el peaje de Paita

Fuente: PROVIAS - Programa Especial de Infraestructura de Transporte Departamental

2.19.3.32 PIURA: RECAUDACIÓN EN LAS UNIDADES DE PEAJE, 2016-17

(Millones de nuevos soles)

Unidades de peaje	2016									2017			
	Abr	May	Jun	Jul	Ago	Set	Oct	Nov	Dic	Ene	Feb	Mar	Abr
Total	...	...	...	...	...	...	...	...	...	...	...	...	...
Cruce Bayóvar	...	...	...	...	...	...	...	...	...	...	...	...	...
Desvio Talara	...	...	...	...	...	...	...	...	...	...	...	...	...
Piura - Sullana	...	...	...	...	...	...	...	...	...	...	...	...	...
Tambogrande	...	...	...	...	...	...	...	...	...	...	...	...	...

Nota: A partir del mes de julio 2005 se incorpora el peaje de Paita

Fuente: PROVIAS - Programa Especial de Infraestructura de Transporte Departamental

2.19.3.33 PIURA: PLACAS ASIGNADAS, SEGÚN CLASE DE VEHÍCULO, 2016-17

(Unidades)

Clase de vehículo	2016									20	
	Abr	May	Jun	Jul	Ago	Set	Oct	Nov	Dic	Ene	Feb
Total	-	-	-	-	-	-	-	-	-	-	-
Categoría L5	-	-	-	-	-	-	-	-	-	-	-
Categoría L1, L2, L3 y L4	-	-	-	-	-	-	-	-	-	-	-
N. Motorizados para transportes de mercancía	-	-	-	-	-	-	-	-	-	-	-
O No motorizados para transportes de mercadería	-	-	-	-	-	-	-	-	-	-	-
Placa de emergencia - Vehículos livianos y pesados	-	-	-	-	-	-	-	-	-	-	-
Placa de emergencia - Vehículos menores	-	-	-	-	-	-	-	-	-	-	-
Placa gubernamental - Vehículos livianos y pesados	-	-	-	-	-	-	-	-	-	-	-
Placa gubernamental - Vehículos menores	-	-	-	-	-	-	-	-	-	-	-
Placa policial - Vehículos menores	-	-	-	-	-	-	-	-	-	-	-
Taxis y colectivos (Categoría M1)	-	-	-	-	-	-	-	-	-	-	-
Transporte interprovincial	-	-	-	-	-	-	-	-	-	-	-
Transporte urbano e interurbano	-	-	-	-	-	-	-	-	-	-	-
Vehículos particulares (Categoría M)	-	-	-	-	-	-	-	-	-	-	-

Nota: A partir de la entrada en vigencia del Nuevo Reglamento de Inscripción Vehicular, los registradores han dejado de registrar la clase del vehículo de manera obligatoria.

Fuente: Superintendencia Nacional de Registros Públicos - Oficina Zonal de Piura

Sector Turismo

2.19.3.34 PIURA: ARRIBOS, PERNOCTACIONES Y PERMANENCIAS DE HUÉSPEDES EN LOS ESTABLECIMIENTOS DE HOSPEDAJE, 2016-17

Indicador	Unidad de medida	2016									2017			
		Abr	May	Jun	Jul	Ago	Set	Oct	Nov	Dic	Ene	Feb	Mar	Abr
Arribo	Personas	90 081	82 965	82 813	98 787	97 707	93 219	97 331	95 275	96 303	95 789	74 046	84 918	79 482
Pernoctaciones	Número de noches	125 922	113 936	115 856	146 430	139 929	137 421	145 593	141 507	143 550	142 529	113 039	127 784	120 411
Permanencia	Días/personas	1,40	1,37	1,40	1,48	1,43	1,47	1,50	1,49	1,49	1,49	0,75	1,12	0,93

Nota: Se considera turistas nacionales y extranjeros

Fuente: Ministerio de Comercio Exterior y Turismo- Dirección Regional de Turismo de Piura

Sector Precios

2.19.3.35 PIURA: ÍNDICE DE PRECIOS PROMEDIO MENSUAL AL CONSUMIDOR, SEGÚN GRANDES GRUPOS DE CONSUMO, 2016-17

(Año Base 2009=100,0)

Grandes grupos	2016									2017			
	Abr	May	Jun	Jul	Ago	Set	Oct	Nov	Dic	Ene	Feb	Mar	Abr
Sector precios	(Año Base 2009=100,0)												
Índice general	**126,56**	**126,43**	**126,42**	**126,89**	**126,86**	**126,95**	**127,68**	**128,26**	**128,61**	**128,91**	**129,96**	**133,76**	**135,18**
Alimentos y bebidas	132,47	131,58	130,78	131,51	131,34	131,31	132,25	133,23	133,49	134,24	135,98	143,36	142,90
Vestido y calzado	115,15	115,22	115,75	115,77	115,99	115,81	116,27	115,77	115,88	115,99	116,00	115,96	116,04
Alquiler de vivienda, combustible y electricidad	129,95	130,11	130,74	131,14	131,27	131,86	132,42	133,89	134,14	134,46	133,65	134,41	134,77
Muebles, enseres y mantenimiento de la vivienda	113,18	115,15	115,47	115,34	115,40	115,98	116,45	116,81	117,15	116,95	117,27	117,67	118,79
Cuidado y conservación de la salud	124,02	124,07	126,73	127,45	127,60	127,19	126,88	127,17	128,20	127,65	128,37	127,83	127,63
Transporte y comunicación	128,06	128,27	128,45	129,00	128,80	128,89	130,13	130,39	131,36	131,25	132,85	135,38	144,22
Esparcimiento, Diversión, Servicios	118,89	119,03	119,14	119,16	119,28	119,27	119,43	119,61	119,53	119,61	120,20	121,75	122,75
Otros bienes y servicios.	118,92	119,94	121,25	121,66	122,04	122,46	123,00	122,80	123,10	122,99	123,23	123,71	124,15
	(Variación porcentual mensual)												
Índice general	**0,02**	**-0,10**	**-0,01**	**0,38**	**-0,02**	**0,07**	**0,57**	**0,46**	**0,27**	**0,23**	**0,81**	**2,92**	**1,06**
Alimentos y bebidas	0,09	-0,67	-0,61	0,56	-0,13	-0,02	0,71	0,75	0,19	0,56	1,29	5,43	-0,32
Vestido y calzado	0,04	0,06	0,46	0,02	0,19	-0,16	0,40	-0,43	0,10	0,09	0,01	-0,03	0,07
Alquiler de vivienda, combustible y	-0,94	0,12	0,49	0,31	0,10	0,45	0,42	1,11	0,19	0,23	-0,60	0,57	0,26
Muebles, enseres y mantenimiento de la vivienda	0,85	1,74	0,28	-0,11	0,06	0,50	0,41	0,31	0,29	-0,17	0,28	0,34	0,96
Cuidado y conservación de la salud	-0,23	0,04	2,14	0,57	0,12	-0,33	-0,24	0,23	0,81	-0,43	0,57	-0,42	-0,16
Transporte y comunicación	-0,05	0,17	0,14	0,43	-0,16	0,07	0,96	0,20	0,75	-0,09	1,22	1,91	6,53
Esparcimiento, Diversión, Servicios	0,05	0,12	0,10	0,02	0,10	-0,01	0,14	0,14	-0,06	0,07	0,49	1,29	0,83
Otros bienes y servicios.	0,35	0,86	1,09	0,34	0,31	0,34	0,44	-0,16	0,24	-0,08	0,19	0,39	0,36
	(Variación porcentaje anual)												
Índice general	**3,41**	**2,76**	**3,25**	**2,85**	**2,36**	**2,18**	**3,02**	**3,02**	**3,20**	**3,10**	**3,54**	**5,70**	**6,81**
Alimentos y bebidas	4,89	3,67	4,72	4,04	2,81	2,19	3,46	3,28	3,52	3,42	3,81	8,32	7,87
Vestido y calzado	0,59	0,66	0,77	0,72	0,87	0,83	1,44	0,83	0,87	0,19	0,99	0,74	0,77
Alquiler de vivienda, combustible y	7,41	4,19	3,31	2,05	1,99	1,93	2,23	3,39	3,34	2,53	2,12	2,47	3,71
Muebles, enseres y mantenimiento de la vivienda	0,81	1,97	1,75	2,13	2,40	3,08	3,43	3,31	3,63	3,85	4,40	4,84	4,95
Cuidado y conservación de la salud	5,65	5,14	7,10	5,77	4,99	3,69	3,24	3,49	3,92	3,14	4,14	2,83	2,91
Transporte y comunicación	-0,30	-0,20	-0,28	-0,27	-0,34	0,15	1,22	1,28	1,56	1,71	3,05	5,67	12,62
Esparcimiento, Diversión, Servicios	3,34	3,39	3,51	3,51	3,74	3,75	3,86	4,07	4,08	4,10	4,43	2,45	3,25
Otros bienes y servicios.	1,22	2,03	2,95	3,25	3,63	4,05	4,72	4,26	4,26	3,99	4,14	4,40	4,40

Nota: A partir de enero 2011, se trabaja con Base: Año 2009=100,0

Fuente: Instituto Nacional de Estadística e Informática - Oficina Departamental de Piura

2.19.3.36 PIURA: PRECIOS PROMEDIO MENSUAL DE LOS PRINCIPALES PRODUCTOS AGROPECUARIOS QUE CONFORMAN LA CANASTA DEL ÍNDICE DE PRECIOS AL POR MAYOR, 2016-17

(Soles por kilogramo)

Principales productos	2016									2017			
	Abr	May	Jun	Jul	Ago	Set	Oct	Nov	Dic	Ene	Feb	Mar	Abr
Precios													
Arroz en cáscara	1,22	1,22	1,22	1,18	1,16	1,26	1,38	1,46	1,48	1,48	1,48	1,50	1,48
Cebada	1,91	2,04	2,04	2,04	2,04	1,61	1,8	2,04	2,04	2,22	2,26	2,26	3,04
Maíz amarillo entero	0,90	0,90	0,99	1,04	1,04	1,04	1,04	1,04	1,04	1,04	1,04	1,29	1,39
Trigo	1,91	1,91	1,91	1,91	1,91	1,91	1,83	1,74	1,74	1,74	1,74	1,94	2,00
Ajo	8,63	8,6	9,50	12,25	11,5	10,00	8,00	7,63	7,13	7,75	7,75	9,50	10,38
Cebolla	1,61	1,69	1,55	1,75	1,36	1,17	0,87	0,81	0,8	1,13	1,26	3,38	2,88
Apio	3,86	4,42	3,38	3,11	2,89	2,4	2,26	2,11	2,38	2,55	4,5	6,88	6,57
Tomate	1,91	2,15	1,90	1,50	1,08	1,01	0,88	0,83	1,10	1,16	3,13	4,88	4,32
Zanahoria	1,73	1,60	1,24	1,06	0,92	0,88	0,87	0,87	1,2	1,39	1,73	3,10	2,13
Zapallo	1,45	1,42	1,34	1,38	1,36	1,22	1,04	0,89	0,87	1,02	1,28	1,63	1,47
Papa blanca	0,98	0,89	0,96	1,13	1,31	1,63	1,71	1,95	1,86	1,84	1,41	1,48	1,10
Yuca blanca	1,63	1,66	1,72	1,74	1,76	1,79	1,74	1,61	1,37	1,55	1,91	2,20	2,19
Camote amarillo	1,09	1,70	1,83	1,53	1,22	0,83	0,69	0,85	0,87	0,87	1,08	1,57	1,04
Olluco	3,30	3,30	3,30	3,30	3,30	3,46	3,65	3,22	3,13	3,00	3,15	3,63	5,22
Limón	1,79	1,40	1,71	2,13	2,50	2,63	2,33	1,79	1,85	1,50	1,44	1,50	1,08
Mandarina	3,00	2,93	3,02	3,03	2,78	2,62	2,50	2,39	2,40	2,51	2,61	3,36	2,92
Manzana corriente	1,59	1,59	1,71	1,93	1,95	1,88	1,83	1,74	1,71	1,72	1,74	1,90	1,68
Naranja de jugo	0,79	0,77	0,76	0,80	0,77	0,71	0,65	0,67	0,65	0,7	0,72	0,72	0,66
Palta criolla	3,60	3,48	3,38	3,85	4,17	4,87	5,77	5,90	5,83	5,53	4,90	4,70	3,74
Papaya	3,02	2,98	2,52	2,09	1,78	1,47	1,39	1,87	1,78	2,08	2,10	2,37	2,04
Piña	1,61	1,62	1,59	1,43	1,28	1,19	1,16	1,27	1,37	1,36	1,33	1,89	1,62
Plátano de seda	0,75	0,73	0,67	0,70	0,70	0,61	0,59	0,60	0,61	0,62	0,61	0,69	0,61
Uva negra	2,57	2,72	2,89	2,62	2,36	2,41	2,30	2,25	2,31	2,14	2,18	2,63	2,80

Fuente: Instituto Nacional de Estadística e Informática - Oficina Departamental de Piura

2.19.3.37 PIURA: PRECIOS PROMEDIO MENSUAL DE LOS PRINCIPALES PRODUCTOS PECUARIOS QUE CONFORMAN LA CANASTA DEL ÍNDICE DE PRECIOS AL POR MAYOR, 2016-17

(Soles por kilogramo)

Principales productos	2016									2017			
	Abr	May	Jun	Jul	Ago	Set	Oct	Nov	Dic	Ene	Feb	Mar	Abr
Precios													
Vacuno en pie	9,57	9,75	9,73	9,82	9,87	9,93	9,99	10,08	10,50	10,45	10,42	10,50	10,38
Ovino	10,92	11,00	10,84	10,88	11,07	11,27	11,47	11,54	11,76	11,53	11,63	12,00	12,17
Porcino	9,58	9,78	9,88	10,00	9,93	9,87	9,95	10,17	10,50	10,39	10,45	10,53	10,46
Pollo vivo	6,49	6,44	6,18	6,13	6,07	5,98	6,00	5,93	5,78	5,44	5,19	5,48	4,94
Gallina viva	13,42	13,29	13,50	13,63	13,63	13,85	13,83	13,79	13,63	13,32	12,62	12,98	12,79
Huevos	4,65	4,79	4,83	4,97	5,00	4,95	4,76	4,72	4,76	4,06	4,12	4,17	4,66

Fuente: Instituto Nacional de Estadística e Informática - Oficina Departamental de Piura

2.19.3.38 PIURA: PRECIOS PROMEDIO MENSUAL DE LOS PRINCIPALES PRODUCTOS HIDROBIOLÓGICOS QUE CONFORMAN EL ÍNDICE DE PRECIOS AL POR MAYOR, 2016-17

(Soles por kilogramo)

Principales productos	2016									2017			
	Abr	May	Jun	Jul	Ago	Set	Oct	Nov	Dic	Ene	Feb	Mar	Abr
Precios													
Cachema	5,13	6,38	5,50	5,75	5,50	5,13	5,38	7,25	7,21	8,88	8,00	9,58	9,25
Bonito	5,63	6,38	5,75	5,75	5,75	6,63	6,13	5,88	7,13	7,75	7,88	8,00	5,75
Caballa	4,63	4,13	3,00	3,50	3,00	3,88	3,38	3,38	4,75	4,75	4,73	5,00	5,13
Cabrilla	8,75	9,38	8,88	7,25	8,79	8,63	9,25	13,50	13,49	17,00	17,00	16,00	14,50
Coco	5,75	5,75	5,75	4,25	4,75	5,25	6,00	7,50	8,75	10,5	11,25	13,25	6,50
Jurel	4,63	5,25	5,50	6,38	6,75	7,13	6,38	6,00	5,99	6,75	6,72	6,70	6,13
Tollo	10,00	10,00	10,00	9,38	8,00	10,25	11,00	11,25	11,20	12,5	11,75	12,75	12,25

Fuente: Instituto Nacional de Estadística e Informática - Oficina Departamental de Piura

2.19.3.39 PIURA: PRECIOS PROMEDIO MENSUAL DE LOS PRINCIPALES MATERIALES DE LA CONSTRUCCIÓN, 2016-17

(Soles por unidad de medida)

Principales materiales de construcción	Unidad de medida	2016									2017			
		Abr	May	Jun	Jul	Ago	Set	Oct	Nov	Dic	Ene	Feb	Mar	Abr
Cemento portland	Bolsa x 50 kilo	25,99	24,73	24,73	24,73	24,59	24,97	24,74	24,63	24,82	24,74	24,69	24,74	24,84
Fierro liso 1/2	Varilla	0,00	0,00	0,00	0,00	0,00	0,00	0,00	0,00	0,00	0,00	0,00	0,00	0,00
Fierro liso 1/4	Kilo	0,00	0,00	0,00	0,00	0,00	0,00	0,00	0,00	0,00	0,00	0,00	0,00	0,00
Fierro construcción 3/8	Kilo	0,00	0,00	0,00	0,00	0,00	0,00	0,00	0,00	0,00	0,00	0,00	0,00	0,00
Arena gruesa	Metro cúbico	50,60	48,40	49,40	50,80	48,67	49,00	47,83	47,83	47,83	47,83	53,00	54,80	57,82
Homigón	Metro cúbico	51,60	51,80	53,40	53,80	50,33	50,67	49,50	49,50	49,50	51,00	52,00	52,80	56,17
Piedra pilca	Metro cúbico	59,69	58,75	60,00	60,25	58,60	59,20	59,00	59,00	59,00	60,80	64,50	66,60	68,00
Ladrillo king kong	Millar	320,00	312,50	310,00	305,00	294,00	296,00	292,00	320,00	336,00	374,00	445,00	462,50	482,50
Ladrillo hueco 15x30	Millar	1 850,00	1 850,00	2 000,00	1 850,00	1 850,00	1 850,00	1 850,00	1 850,00	2 100,00	2 100,00	2 500,00	2 550,00	0,00
Madera cedro	Pie	8,77	8,77	8,77	8,77	8,77	8,77	8,77	8,77	8,44	8,05	8,05	8,05	8,17
Madera tornillo	Pie	5,10	5,10	5,23	5,23	5,23	5,10	5,40	5,23	5,10	5,13	5,15	5,15	5,13
Pintura látex	Galón	0,00	0,00	0,00	0,00	0,00	0,00	0,00	0,00	0,00	0,00	0,00	0,00	0,00
Calamina	Unidad	0,00	0,00	0,00	0,00	0,00	0,00	0,00	0,00	0,00	0,00	0,00	0,00	0,00

Fuente: Instituto Nacional de Estadística e Informática- Oficina Departamental de Piura

Sector Financiero

2.19.3.40 PIURA: DEPÓSITOS DE LA BANCA MÚLTIPLE, 2016-17

(Millones de soles)

Departamento	2016									2017			
	Abr	May	Jun	Jul	Ago	Set	Oct	Nov	Dic	Ene	Feb	Mar	Abr
Piura	2 014,5	2 012,7	1 965,7	2 014,7	2 074,8	2 176,5	2 049,2	2 077,7	2 166,2	2 096,8	2 009,1	2 160,5	2 111,2

Nota: Saldos a final del periodo

No incluye información de sucursales en el exterior

Fuente: Superintendencia Nacional de Banca y Seguros

2.19.3.41 PIURA: DEPÓSITOS REALES DE LA BANCA MÚLTIPLE, 2016-17

(Millones de soles de diciembre del 2001)

Departamento	2016									2017			
	Abr	May	Jun	Jul	Ago	Set	Oct	Nov	Dic	Ene	Feb	Mar	Abr
Piura	1 235,3	1 235,5	1 206,7	1 232,3	1 269,3	1 330,6	1 245,6	1 257,2	1 307,2	1 262,3	1 199,8	1 253,6	1 230,2

Nota: Saldos a final del periodo

Deflactado con el IPC Piura.

No incluye información de sucursales en el exterior

Fuente: Superintendencia Nacional de Banca y Seguros

2.19.3.42 PIURA: CRÉDITOS DIRECTOS OTORGADOS POR LA BANCA MÚLTIPLE, 2016-17

(Millones de soles)

Departamento	2016									2017			
	Abr	May	Jun	Jul	Ago	Set	Oct	Nov	Dic	Ene	Feb	Mar	Abr
Piura	4 078,1	4 139,1	4 164,1	4 232,4	4 309,7	4 405,3	4 354,3	4 406,3	4 431,3	4 376,7	4 373,5	4 353,0	4 401,5

Nota: Saldos a final del periodo

No incluye información de sucursales en el exterior

Fuente: Superintendencia Nacional de Banca y Seguros

2.19.3.43 PIURA: CRÉDITOS DIRECTOS REALES OTORGADOS POR LA BANCA MÚLTIPLE, 2016-17
(Millones de soles de diciembre del 2001)

Departamento	2016									2017			
	Abr	May	Jun	Jul	Ago	Set	Oct	Nov	Dic	Ene	Feb	Mar	Abr
Piura	2 500,8	2 540,8	2 556,4	2 588,7	2 636,6	2 693,2	2 646,7	2 666,3	2 674,1	2 635,0	2 611,8	2 525,7	2 564,8

Nota: Saldos a final del periodo
Deflactado con el IPC Piura.
No incluye información de sucursales en el exterior
Fuente: Superintendencia Nacional de Banca y Seguros

Finanzas Públicas

2.19.3.44 PIURA: INGRESOS RECAUDADOS POR LA SUNAT - TRIBUTOS INTERNOS, 2016-17
(Millones de soles)

Departamento	2016									2017			
	Abr	May	Jun	Jul	Ago	Set	Oct	Nov	Dic	Ene	Feb	Mar	Abr
Piura	89,5	67,9	66,7	56,1	71,6	70,0	68,4	68,4	76,6	96,6	74,6	70,3	65,4

Fuente: Superintendencia Nacional de Administración Tributaria

2.19.3.45 PIURA: INGRESOS REALES RECAUDADOS POR LA SUNAT - TRIBUTOS INTERNOS, 2016-17
(Millones de soles de diciembre del 2001)

Departamento	2016									2017			
	Abr	May	Jun	Jul	Ago	Set	Oct	Nov	Dic	Ene	Feb	Mar	Abr
Piura	54,9	41,7	41,0	34,3	43,8	42,8	41,6	41,4	46,2	58,2	44,6	40,8	38,1

Nota: Deflactado con el IPC Piura.
Fuente: Superintendencia Nacional de Administración Tributaria

2.19.3.46 PIURA: NÚMERO DE CONTRIBUYENTES INSCRITOS EN LA SUNAT, 2016-17
(Miles de contribuyentes)

Departamento	2016									2017			
	Abr	May	Jun	Jul	Ago	Set	Oct	Nov	Dic	Ene	Feb	Mar	Abr
Piura	329	330	332	334	337	339	342	344	346	348	350	352	355

Nota: Sólo considera contribuyentes activos.
Acumulado a final de cada periodo.
Fuente: Superintendencia Nacional de Administración Tributaria

Sector Externo

2.19.3.47 PIURA: EXPORTACIONES FOB, SEGÚN ADUANA, 2016-17

(Millones de dólares)

Aduana	2016									2017			
	Abr	May	Jun	Jul	Ago	Set	Oct	Nov	Dic	Ene	Feb	Mar	Abr
Total	**142,7**	**188,1**	**148,0**	**163,7**	**214,1**	**264,2**	**258,2**	**...**	**...**	**...**	**...**	**...**	**...**
La Tina	-	-	-	-	-	-	-	...	...	...	...	...	...
Paita	142,7	188,1	148,0	163,7	214,1	264,2	258,2	...	...	...	...	...	...
Talara	-	-	-	-	-	-	-	...	...	...	...	...	...

Fuente: Superintendencia Nacional de Administratición Tributaria SUNAT - Declaraciones Únicas de Aduanas

2.19.3.48 PIURA: IMPORTACIONES CIF, SEGÚN ADUANA, 2016-17

(Millones de dólares)

Aduana	2016									2017			
	Abr	May	Jun	Jul	Ago	Set	Oct	Nov	Dic	Ene	Feb	Mar	Abr
Total	**66,8**	**109,9**	**173,8**	**128,0**	**119,4**	**123,4**	**142,0**	**108,2**	**...**	**...**	**...**	**...**	**...**
Paita	66,8	109,9	173,8	128,0	119,4	123,4	142,0	108,2	...	...	...	...	...
Talara	-	-	-	-	-	-	-	-	...	...	...	...	...
La Tina	-	-	-	-	-	-	-	-	...	...	...	...	...

Fuente: Superintendencia Nacional de Administración Tributaria SUNAT - Declaraciones Únicas de Aduanas

B. SECTORES SOCIALES

Estadísticas Vitales

2.19.3.49 PIURA: NACIMIENTOS REGISTRADOS E INFORMADOS AL INEI, SEGÚN SUBREGIÓN DE SALUD, 2016-17

Subregión	2016									2017			
	Abr	May	Jun	Jul	Ago	Set	Oct	Nov	Dic	Ene	Feb	Mar	Abr
Total	**251**	**329**	**224**	**255**	**163**	**164**	**173**	**170**	**160**	**243**	**261**	**244**	**246**
Piura 1/	251	329	224	255	163	164	173	170	160	243	261	244	246
Luciano Castillo Colonna	-	-	-	-	-	-	-	-	-		-	-	-

1/: A partir del 2013 la información es consolidada solo a nivel distrito de Piura y Castilla por la Dirección Regional de Salud-Piura

Fuente: MINSA- Dirección Regional de Salud Piura- Luciano Castillo C - Oficina de Registro Civil.

Sector Salud

2.19.3.50 PIURA: DEFUNCIONES REGISTRADAS E INFORMADAS AL INEI, SEGÚN SUBREGIÓN DE SALUD, 2016-17

Subregión	2016									2017			
	Abr	May	Jun	Jul	Ago	Set	Oct	Nov	Dic	Ene	Feb	Mar	Abr
Total	**185**	**185**	**182**	**172**	**170**	**174**	**194**	**167**	**150**	**164**	**183**	**176**	**180**
Piura 1/	161	168	159	167	164	164	173	167	150	164	183	176	180
Luciano Castillo Colonna	-	-	-	-	-	-	-	-	-	-	-	-	-

1/: A partir del 2013 la información es consolidada solo a nivel distrito de Piura y Castilla por la Dirección Regional de Salud-Piura

Fuente: MINSA- Dirección Regional de Salud Piura- Luciano Castillo Colonna - Oficina de Registro Civil.

2.19.3.51 PIURA: NÚMERO DE ATENCIONES REALIZADAS EN LOS ESTABLECIMIENTOS DEL MINSA, SEGÚN SUBREGIÓN DE SALUD, 2016-17

(Atenciones)

Subregión	2016									2017			
	Abr	May	Jun	Jul	Ago	Set	Oct	Nov	Dic	Ene	Feb	Mar	Abr
Total	**574 447**	**526 778**	**590 007**	**574 234**	**591 083**	**565 742**	**520 565**	**469 505**	**435 902**	**480 330**	**474 052**	**516 745**	**507 194**
Piura 1/	574 447	526 778	590 007	574 234	591 083	565 742	520 565	469 505	435 902	480 330	474 052	516 745	507 194
Luciano Castillo Colonna	-	-	-	-	-	-	-	-	-	-	-		-

1/ A partir del año 2012, comprende Subregiòn Piura y Luciano Castillo

Fuente: MINSA- Dirección Regional de Salud, Subregión de Salud Piura-Luciano Castillo

2.19.3.52 PIURA: NÚMERO DE ATENDIDOS EN CONSULTA EXTERNA EN LOS ESTABLECIMIENTOS DEL MINSA, SEGÚN SUBREGIÓN DE SALUD, 2016-17

(Atendidos)

Subregión	2016									2017			
	Abr	May	Jun	Jul	Ago	Set	Oct	Nov	Dic	Ene	Feb	Mar	Abr
Total	**64 759**	**46 711**	**45 833**	**43 191**	**40 424**	**38 064**	**30 650**	**24 198**	**23 078**	**252 675**	**106 303**	**68 946**	**57 738**
Piura 1/	64 759	46 711	45 833	43 191	40 424	38 064	30 650	24 198	23 078	252 675	106 303	68 946	57 738
Luciano Castillo Colonna	-	-	-	-	-	-	-	-	-	-	-	-	-

1/ A partir del año 2012, comprende Subregiòn Piura y Luciano Castillo

Fuente: MINSA- Dirección Regional de Salud, Subregión de Salud Piura-Luciano Castillo

2.19.3.53 PIURA: NIÑOS MENORES DE 1 AÑO PROTEGIDOS, SEGÚN TIPO DE VACUNA, 2016-17

Tipo de vacuna	2016									2017			
	Abr	May	Jun	Jul	Ago	Set	Oct	Nov	Dic	Ene	Feb	Mar	Abr
Total	**11 549**	**6 808**	**9 253**	**9 440**	**11 375**	**10 085**	**10 265**	**9 020**	**9 463**	**10 560**	**9 913**	**10 417**	**9 852**
Antipolio	2 707	2 192	2 495	2 441	3 010	2 646	2 723	2 015	1 870	2 855	2 568	2 680	2 232
Difteria, Pertusis, Tetano (Triple)	3 240	1 994	2 266	2 270	3 004	2 713	2 827	2 621	2 660	2 872	2 579	2 697	2 243
Antisarampionosa	2 488	1 638	1 733	1 869	2 383	1 915	2 066	2 555	2 598	2 149	2 052	2 142	2 160
Antituberculosis (BCG)	3 114	984	2 759	2 860	2 978	2 811	2 649	1 829	2 335	2 684	2 714	2 898	3 217

Fuente: MINSA- Dirección Regional de Salud Piura-Luciano Castillo

2.19.3.54 PIURA: ATENCIONES AL SERVICIO DE CONSULTA MÉDICA EXTERNA, SEGÚN ESTABLECIMIENTO, 2016-17

(Atenciones)

Establecimiento	2016									2017			
	Abr	May	Jun	Jul	Ago	Set	Oct	Nov	Dic	Ene	Feb	Mar	Abr
Total	**60 415**	**63 237**	**58 626**	**56 358**	**56 724**	**63 677**	**59 695**	**64 178**	**57 193**	**62 252**	**53 472**	**61 775**	**67 689**
Hospital III Cayetano Heredia	10 466	11 006	10 322	9 740	9 846	12 020	10 909	11 364	10 019	11 172	10 324	9 034	11 198
Hospital II Jorge Reategui Delgado	16 604	17 952	16 931	16 736	15 878	18 052	16 342	16 926	14 217	15 537	14 421	14 700	15 862
Hospital II Talara	5 468	5 574	5 158	4 927	4 339	4 950	4 800	5 044	4 617	4 910	3 480	4 935	6 011
Hospital I Paita	3 360	4 033	3 623	3 076	3 117	3 817	3 836	3 972	3 438	3 313	2 425	3 483	3 109
Hospital I Sullana	4 616	5 208	4 996	4 503	4 791	5 388	5 261	3 913	3 525	4 163	1 984	7 182	7 584
Centro Médico Castilla	3 724	3 760	3 323	3 085	3 537	3 622	3 639	3 377	3 409	3 706	3 360	3 526	3 764
Centro Médico El Alto	512	513	520	522	561	610	535	565	470	512	536	605	469
Centro Médico La Unión	1 377	1 194	1 006	969	987	1 078	1 169	752	620	620	595	664	653
Postas Médicas	14 288	13 997	12 747	12 800	13 668	14 140	13 204	18 265	16 878	18 319	16 347	17 646	19 039

Fuente: Gerencia Departamental de ESSALUD- Piura

2.19.3.55 PIURA: NÚMERO DE EGRESOS HOSPITALARIOS, SEGÚN ESTABLECIMIENTO, 2016-17

Establecimiento	2016									2017			
	Abr	May	Jun	Jul	Ago	Set	Oct	Nov	Dic	Ene	Feb	Mar	Abr
Total	**2 250**	**2 215**	**2 185**	**2 138**	**2 153**	**2 055**	**2 018**	**1 993**	**2 064**	**2 070**	**2 029**	**2 529**	**2 755**
Hospital III Cayetano Heredia	948	1 001	941	889	965	940	967	990	957	911	893	976	870
Hospital II Jorge Reategui Delgado	687	596	628	618	624	593	527	537	542	573	528	676	856
Hospital II Talara	294	326	292	317	289	230	265	226	283	266	281	292	269
Hospital I Paita	143	99	129	102	108	141	96	115	98	137	139	128	142
Hospital I Sullana	178	193	195	212	167	151	163	125	184	183	188	457	618

Fuente: Gerencia Departamental de ESSALUD- Piura

2.19.3.56 PIURA: ESTANCIAS HOSPITALARIAS, SEGÚN ESTABLECIMIENTO, 2016-17

Establecimiento	2016									2017			
	Abr	May	Jun	Jul	Ago	Set	Oct	Nov	Dic	Ene	Feb	Mar	Abr
Total	**9 944**	**10 495**	**9 458**	**9 234**	**9 956**	**9 402**	**9 651**	**9 586**	**9 861**	**9 253**	**9 014**	**9 821**	**10 120**
Hospital III Cayetano Heredia	5 858	6 622	5 543	5 439	6 106	5 932	6 007	6 153	6 132	5 262	5 180	5 209	4 915
Hospital II Jorge Reategui Delgado	2 060	1 959	1 926	1 897	2 013	1 789	1 763	1 916	1 800	2 027	1 938	2 364	2 996
Hospital II Talara	1 151	1 156	1 101	1 103	1 100	831	1 047	796	1 106	1 109	974	1 078	973
Hospital I Paita	378	254	384	260	284	364	309	319	302	359	410	417	447
Hospital I Sullana	497	504	504	535	453	486	525	402	521	496	512	753	789

Fuente: Gerencia Departamental de ESSALUD- Piura

2.19.3.57 PIURA: CASOS NOTIFICADOS DE VIH / SIDA, SEGÚN SUBREGIÓN DE SALUD, 2016-17

Subregión	2016									2017			
	Abr	May	Jun	Jul	Ago	Set	Oct	Nov	Dic	Ene	Feb	Mar	Abr
Total	**0**	**2**	**2**	**1**	**2**	**0**	**0**	**0**	**0**	**0**	**0**	**0**	**0**
Piura 1/	0	2	2	1	2	0	0	0	0	0	0	0	0
Luciano Castillo Colonna	0	0	0	0	0	0	0	0	0	0	0	0	0

1/ A partir del año 2012, comprende Subregiòn Piura y Luciano Castillo

Fuente: MINSA- Dirección Regional de Salud, Subregión de Salud Piura-Luciano Castillo

2.19.3.58 PIURA: CASOS NOTIFICADOS DE CÓLERA, SEGÚN SUBREGIÓN DE SALUD, 2016-17

Subregión	2016									2017			
	Abr	May	Jun	Jul	Ago	Set	Oct	Nov	Dic	Ene	Feb	Mar	Abr
Total	**0**	**0**	**0**	**0**	**0**	**0**	**0**	**0**	**0**	**0**	**0**	**0**	**0**
Piura	0	0	0	0	0	0	0	0	0	0	0	0	0
Luciano Castillo Colonna	0	0	0	0	0	0	0	0	0	0	0	0	0

Fuente: MINSA- Dirección Regional de Salud Piura-Luciano Castillo

2.19.3.59 PIURA: NIÑOS MENORES DE 5 AÑOS AFECTADOS CON INFECCIONES RESPIRATORIAS AGUDAS, SEGÚN SUBREGIÓN DE SALUD, 2016-17

(Atendidos)

Subregión	2016									2017			
	Abr	May	Jun	Jul	Ago	Set	Oct	Nov	Dic	Ene	Feb	Mar	Abr
Total	**12 042**	**11 852**	**11 619**	**12 206**	**11 176**	**12 087**	**11 970**	**8 828**	**8 081**	**6 987**	**7 361**	**10 875**	**7 817**
Piura 1/	12 042	11 852	11 619	12 206	11 176	12 087	11 970	8 828	8 081	6 987	7 361	10 875	7 817
Luciano Castillo Colonna	-	-	-		-	-	-	-	-	-	-	-	-

1/ A partir de enero 2012, la información se presenta consolidada a nivel departamental, por la Dirección Regional de Salud - Piura.

Fuente: MINSA - Dirección Regional de Salud Piura-Luciano Castillo

2.19.3.60 PIURA: NIÑOS MENORES DE 5 AÑOS AFECTADOS CON ENFERMEDADES DIARRÉICAS AGUDAS, SEGÚN SUBREGIÓN DE SALUD, 2016-17

(Atendidos)

Subregión	2016									2017			
	Abr	May	Jun	Jul	Ago	Set	Oct	Nov	Dic	Ene	Feb	Mar	Abr
Total	**2 776**	**1 739**	**1 778**	**2 199**	**2 369**	**2 167**	**1 734**	**1 238**	**1 122**	**1 602**	**2 093**	**2 559**	**1 984**
Piura 1/	2 776	1 739	1 778	2 199	2 369	2 167	1 734	1 238	1 122	1 602	2 093	2 559	1 984
Luciano Castillo Colonna	-	-	-	-	-	-	-	-	-	-	-	-	-

1/ A partir del año 2012, comprende Subregiòn Piura y Luciano Castillo

Fuente: MINSA- Dirección Regional de Salud, Subregión de Salud Piura-Luciano Castillo

2.19.3.61 PIURA: CASOS NOTIFICADOS DE MALARIA, SEGÚN SUBREGIÓN DE SALUD, 2016-17

Subregión	2016									2017			
	Abr	May	Jun	Jul	Ago	Set	Oct	Nov	Dic	Ene	Feb	Mar	Abr
Total	**0**	**0**	**0**	**0**	**0**	**0**	**0**	**0**	**0**	**1**	**0**	**0**	**0**
Piura 1/	0	0	0	0	0	0	0	0	0	1	0	0	0
Luciano Castillo Colonna	-	-	-	-	-	-	-	-	-	-	-	-	-

1/ A partir del año 2012, comprende Subregiòn Piura y Luciano Castillo

Fuente: MINSA- Dirección Regional de Salud, Subregión de Salud Piura-Luciano Castillo

Empleo y Previsión Social

2.19.3.62 PIURA: ÍNDICE DE EMPLEO EN EMPRESAS DE 10 Y MÁS TRABAJADORES DE LA ACTIVIDAD PRIVADA, SEGÚN CIUDAD, 2016-17

(Año Base: Octubre 2010 =100.00)

Ciudad	2016									2017			
	Abr	May	Jun	Jul	Ago	Set	Oct	Nov	Dic	Ene	Feb	Mar	Abr
Piura	90,3	90,1	90,1	90,1	103,4	118,5	123,8	127,2	132,3	112,1	95,1	93,8	93,8
Paita	86,2	83,6	83,6	83,6	78,3	81,1	82,7	81,0	84,8	79,9	84,7	85,9	85,9
Sullana	134,0	135,1	135,1	135,1	143,5	142,8	150,9	157,8	155,6	151,1	148,2	139,4	139,4
Talara	75,7	74,3	74,3	74,3	73,3	68,9	67,5	67,8	68,1	65,1	65,5	65,6	65,6

Nota: La información corresponde al primer dia de cada mes

Fuente: Ministerio de Trabajo y Promoción de Empleo - Encuesta Nacional de Variación Mensual del Empleo.

2.19.3.63 PIURA: PRINCIPALES INDICADORES DEL PROGRAMA PROEMPLEO, 2016-17

Indicador	2016									2017			
	Abr	May	Jun	Jul	Ago	Set	Oct	Nov	Dic	Ene	Feb	Mar	Abr
Oferta													
Pro Empleo	4 061	1 346	1 030	1 052	2 534	5 013	2 791	1 699	1 271	893	949	931	931
Demanda													
Pro Empleo	362	2 898	949	165	2 343	965	418	650	159	174	265	232	232
Colocados													
Pro Empleo	284	153	189	218	254	2 846	910	565	636	51	155	120	120

Fuente: Ministerio de Trabajo y Promoción del Empleo - Dirección General de Promoción del Empleo

2.19.3.64 PIURA: NÚMERO DE AFILIADOS ACTIVOS EN LAS AFP, 2016-17

(Miles de afiliados)

Departamento	2016									2017			
	Abr	May	Jun	Jul	Ago	Set	Oct	Nov	Dic	Ene	Feb	Mar	Abr
Piura	325,6	326,5	327,7	329,0	332,0	334,9	337,0	339,6	341,0	343,0	344,5	345,9	346,5

Nota: Información acumulada al final de cada periodo.

Fuente: Superintendencia de Banca y Seguros

2.19.3.65 REMUNERACIÓN MÍNIMA VITAL, 2016-17

(soles)

Departamento	2016									2017			
	Abr	May	Jun	Jul	Ago	Set	Oct	Nov	Dic	Ene	Feb	Mar	Abr
Piura	750,0	850,0	850,0	850,0	850,0	850,0	850,0	850,0	850,0	850,0	850,0	850,0	850,0

Fuente: Ministerio de Trabajo y Promoción del Empleo - Dirección General de Promoción del Empleo

2.19.3.66 REMUNERACIÓN MÍNIMA VITAL REAL, 2016-17

(Base 1994= 100,00)

Departamento	2016									2017			
	Abr	May	Jun	Jul	Ago	Set	Oct	Nov	Dic	Ene	Feb	Mar	Abr
Piura	559,1	632,3	631,4	630,9	628,7	627,4	624,8	623,0	620,9	619,4	614,7	609,5	609,5

Fuente: Ministerio de Trabajo y Promoción del Empleo - Dirección General de Promoción del Empleo

2.19.3.67 ÍNDICE DE LA REMUNERACIÓN MÍNIMA VITAL REAL, 2016-17

(Índice 1994= 100,00)

Departamento	2016									2017			
	Abr	May	Jun	Jul	Ago	Set	Oct	Nov	Dic	Ene	Feb	Mar	Abr
Piura	110,2	124,6	124,4	124,3	123,9	123,6	123,1	122,8	124,4	122,1	121,7	120,1	120,1

Fuente: Ministerio de Trabajo y Promoción del Empleo - Dirección General de Promoción del Empleo

PIURA:
AVANCE ECONÓMICO Y SOCIAL REGIONAL
ABRIL 2017

Econ. MARTÍN ERNESTO HERRERA BOYER
Director Departamental
ODEI Piura

Supervisión y Consolidación : **Econ. Amalia Bayona de Guerrero**
Directora Ejecutiva de Producción Estadística

Investigadores : **Bach. Econ. Luis Rentería Montero**
Sr. Cástulo Chapilliquén Bayona
Sr. Santos Espinoza Torres
Sr. Gustavo Valverde Seminario
Sr. Bienvenido Mauriola Chanduví

Diagramación y Edición : **Sr. Santos Espinoza Torres**

INEI INSTITUTO NACIONAL DE ESTADISTICA E INFORMATICA

Calle El Parque Nº 212 – Urb. Santa Isabel
Piura - Perú
Teléfono: (073) 33-5888 / 306048
E-mail: odei-piura@inei.gob.pe